



Б О Й О Р О К

23 марта 2022 й.

П Р И К А З

№ 50

23 марта 2022 й.

[Об организации и проведении
учебно-методического водного похода]

В соответствии с планом работы республиканской маршрутно-квалификационной комиссии (далее – РМКК) Государственного бюджетного учреждения дополнительного образования Республиканский детский оздоровительно-образовательный центр туризма, краеведения и экскурсий (далее - ГБУ ДО РДООЦТКиЭ) на 2022-2026 гг. и с целью повышения квалификации членов маршрутно-квалификационных комиссий (далее - МКК) образовательных учреждений Республики Башкортостан

П Р И К А З Ы В А Ю:

1. Организовать и провести учебно-методический водный поход II (второй) категории сложности в период с 12 по 19 мая 2022 года по маршруту:

- основной вариант - г. Уфа (автобус) – д.Картали Белорецкого района (правый берег р.Бол.Инзер) - р.Бол.Инзер (сплав) – ст.Тюльма (электричка) – ст.Айгир – (сплав) – р.Мал.Инзер – д.Реветь (автобус) - г.Уфа;

- запасной вариант - г. Уфа (автобус) – д.Искушта Белорецкого района (левый берег р.Лемеза) - р.Лемеза (сплав) – д.Нижние Лемезы (сплав) – (автобус) - г.Уфа.

2. Назначить руководителем похода инструктора-методиста Перескокова Ю.А.

3. Перескокову Ю.А. совместно с заведующим отделом туризма и ориентирования Байковым А.Ф. выполнить следующую подготовительную работу:

- разработать программу похода,
- разработать методическую составляющую,
- скомплектовать команду из членов МКК образовательных учреждений Республики Башкортостан,
- подготовить списки группового и личного снаряжения участников,
- оформить маршрутную книжку и заявиться в РМКК,
- встать на учет в Главном управлении МЧС России по РБ,

- по результатам похода подготовить полный отчет и принять участие в Чемпионате Республики Башкортостан (далее - ЧРБ) 2022 года,

- по результатам ЧРБ подготовить документы на присвоение 2-3 спортивных разрядов участникам похода.

4. Заместителю директора по АХЧ Шабаеву А.Т.:

- обеспечить команду снаряжением со склада ГБУ ДО РДООЦТКиЭ,

- обеспечить заброску команды со снаряжением в д.Картали и вывоз команды из д.Реветь на микроавтобусе «Газель» ГБУ ДО РДООЦТКиЭ.

6. Командировочные расходы сотрудников ГБУ ДО РДООЦТКиЭ - за счет внебюджетных средств ГБУ ДО РДООЦТКиЭ.

7. Командировать участников из образовательных учреждений МР/ГО похода согласно вызову ГБУ ДО РДООЦТКиЭ.

8. Расходы, связанные с участием в походе сотрудников образовательных учреждений МР/ГО - за счёт командирующих организаций.

9. Возложить ответственность за подготовку и безаварийное проведение похода на ГБУ ДО РДООЦТКиЭ (Байков А.Ф., Перескоков Ю.А.).

10. Контроль за выполнением настоящего приказа оставляю за собой.

Директор



Р.Н. Рахматуллин

БАШКОРТОСТАН РЕСПУБЛИКАСЫНЫҢ
МӘҒАРИҒ ҺӘМ ФӘН МИНИСТРЛИҒЫ
ӨФӨ КАЛАҒЫ
ДӘУЛӘТ БЮДЖЕТ ӨСТАЛМА
БЕЛЕМ БИРЕУ УЧРЕЖДЕННЕРЫ
РЕСПУБЛИКА БАЛАЛАРЗЫ
ҺАУЫКТЫРЫУ-БЕЛЕМ БИРЕУ, ТУРИЗМ,
ТЫУҒАН ЯҒТЫ ӨЙРӘНҮ ҺӘМ ЭКСКУРСИАЛАР
ҮЗӘҒЕ

450076, Өфө к., Гоголь урамы, 34,
Тел./факс 292-16-80, 292-16-81
E-mail: BASHRDCT@yandex.ru



МИНИСТЕРСТВО ОБРАЗОВАНИЯ
И НАУКИ РЕСПУБЛИКИ БАШКОРТОСТАН
г. Уфа

ГОСУДАРСТВЕННОЕ БЮДЖЕТНОЕ
УЧРЕЖДЕНИЕ ДОПОЛНИТЕЛЬНОГО ОБРАЗОВАНИЯ
РЕСПУБЛИКАНСКИЙ ДЕТСКИЙ
ОЗДОРОВИТЕЛЬНО-ОБРАЗОВАТЕЛЬНЫЙ
ЦЕНТР ТУРИЗМА, КРАЕВЕДЕНИЯ
И ЭКСКУРСИЙ

450076, г. Уфа, ул. Гоголя, 34
Тел./факс 292-16-80, 292-16-81
E-mail: BASHRDCT@yandex.ru

от 24.01.2023 № 36
на _____ № _____

Руководителям образовательных
организаций, реализующих
программы туристско-
краеведческой направленности
обучающихся
Республики Башкортостан

Председателям и секретарям
туристско-спортивных маршрутно-
квалификационных комиссий

ГБУ ДО Республиканский детский оздоровительно-образовательный центр туризма, краеведения и экскурсий Республики Башкортостан информирует Вас о проведении в весенний период 2023 г. двух учебно-методических водных походов:

- с 28 апреля по 14 мая – Алтай, 3 к.с., р.Песчаная, руководитель похода - инструктор-методист Перескоков Ю.А., МС России, председатель Республиканской туристско-спортивной маршрутно-квалификационной комиссии (далее – РМКК), спортивный судья I категории,

- с 15 по 23 мая 2023 г. – Южный Урал, 1 к.с., р.Бол.Нугуш-Нугуш, руководитель похода - заведующий отделом туризма и ориентирования Байков А.Ф., МС России, заместитель председателя РМКК, спортивный судья I категории.

Целью походов является повышение квалификации членов МКК образовательных учреждений Республики Башкортостан и руководителей походов обучающихся, прошедших с 14 по 17 июня 2022 г. республиканский семинар по подготовке и повышению квалификации руководителей туристских походов выходного дня (ПВД), степенных (многодневных) походов, походов 1-2 категорий сложности и экспедиций обучающихся образовательных организаций Республики Башкортостан по пешеходному, водному, вело и спелео-туризму, а также педагогов, желающих повысить свою туристскую квалификацию.

Просим рассмотреть вопрос участия педагогов образовательных организаций, членов МКК и потенциальных руководителей походов в указанных мероприятиях с учетом их туристского опыта по водному туризму.

При наличии заинтересованности просим направить Анкеты участников похода (в формате MS Word) с сопроводительным письмом по установленной форме на электронную почту baikal.u@yandex.ru в срок до 31 марта 2023 г.

Приложения:

- 1 - Приказ от 24 января 2023 г. № 13 – на 2 л. в 1 экз.,
- 2 - Приказ от 24 января 2023 г. № 14 – на 2 л. в 1 экз.,
- 3 - Анкета участника похода – на 1 л. в 1 экз.

Директор



Р.Н. Рахматуллин

БАШКОРТОСТАН РЕСПУБЛИКАСЫНЫҢ
МӘҒАРИФ ҺӘМ ФӘН МИНИСТРЛИҒЫ
ӨФӨ КАЛАҒЫ
ДӘУЛӘТ БЮДЖЕТ ОҪТӘЛМӘ
БЕЛЕМ БИРЕУ УЧРЕЖДЕННЕН
РЕСПУБЛИКА БАЛАЛАРЗЫ
ҺАУЫКТЫРЫУ-БЕЛЕМ БИРЕУ, ТУРИЗМ,
ТЫУТАН ЯКТЫ ӨЙРӘНЕУ ҺӘМ ЭКСКУРСИЛАР
ҮЗӘҒЕ

450076, Өфө к., Гоголь урамы, 34,
Тел./факс 292-16-80, 292-16-81
E-mail: BASHRDCT@yandex.ru



МИНИСТЕРСТВО ОБРАЗОВАНИЯ
И НАУКИ РЕСПУБЛИКИ БАШКОРТОСТАН
г. Уфа

ГОСУДАРСТВЕННОЕ БЮДЖЕТНОЕ
УЧРЕЖДЕНИЕ ДОПОЛНИТЕЛЬНОГО ОБРАЗОВАНИЯ
РЕСПУБЛИКАНСКИЙ ДЕТСКИЙ
ОЗДОРОВИТЕЛЬНО-ОБРАЗОВАТЕЛЬНЫЙ
ЦЕНТР ТУРИЗМА, КРАЕВЕДЕНИЯ
И ЭКСКУРСИЙ

450076, г. Уфа, ул. Гоголя, 34
Тел./факс 292-16-80, 292-16-81
E-mail: BASHRDCT@yandex.ru

от 25.04.2022 № 156

Директору МАУ ДО
СДЮТгЭ г. Стерлитамак
Воронину С.Б.

Уважаемый Сергей Борисович!

В соответствии с приказом Государственного бюджетного учреждения дополнительного образования Республиканский детский оздоровительно-образовательный центр туризма, краеведения и экскурсий (ГБУ ДО РДООЦТКиЭ) от 23 марта 2022 г. № 50 (прилагается) проводится учебно-методический водный поход II (второй) категории сложности в период с 12 по 19 мая 2022 года по маршруту: г. Уфа – д. Карталинская Запань Белорецкого района - р. Бол.Инзер (сплав) – ст.Тюльма – ст.Айгир – р.Мал. Инзер (сплав) – д.Реветь - г.Уфа.

Просим командировать для участия в походе заведующего отделом туризма Яушева Азата Хамзовича и педагога дополнительного образования Фахрутдинова Рамиля Агзамовича.

Финансовые расходы (проезд в оба конца, суточные и внутримаршрутный проезд) за счет командирующей организации. Заезд участников похода 12 мая 2022 года до 09.00 по адресу: г.Уфа, ул.Гоголя, 34.

При себе иметь паспорт, полис ОМС, страховой полис по виду спорта «спортивный туризм», личное снаряжение, деньги на проезд и питание в размере 5000 рублей. В походе предусмотрены тренировки с организацией аварийно-спасательных работ на пороге «Айгир». Перечень группового, личного снаряжения, меню будут доведены до участников похода дополнительно.

/ Директор

Р.Н. Рахматуллин



БОЙОРОК

12 январь 2023 й.

[Об утверждении состава участников
учебно-методического спелеопохода]

В соответствии с приказом от 17 ноября 2023 г. № 50 «Об организации и проведении учебно-методического спелеопохода I к.с.»

ПРИКАЗЫВАЮ:

1. Утвердить состав группы, совершающей с 16 по 21 января 2023 года учебно-методический спелеопоход I (первой) категории сложности по Южному Уралу под руководством методиста Государственного бюджетного учреждения дополнительного образования Республиканский детский оздоровительно-образовательный центр туризма, краеведения и экскурсий Волкова В.С. по маршруту: г. Уфа – д. Имендяшево (Гафурийский район) – пещера им.30летия Победы (Киндерлинская) – пещера Леднёва – пещера Аю-Ыскан – д. Имендяшево – г. Уфа в соответствии с маршрутной книжкой № РБ-2023-С-01, в количестве 14 чел. (список прилагается).

2. Инструктору-методисту ГБУ ДО РДООЦКиЭ Перескокову Ю.А. провести с участниками группы инструктаж по технике безопасности.

3. Контроль за выполнением настоящего приказа оставляю за собой.

Директор



Р.Н. Рахматуллин

Форма № 5 – Тур (классическая)
Перескоков Ю.А., водный, 2 к.с.

Федерация спортивного туризма России



**МАРШРУТНАЯ КНИЖКА
ТУРИСТСКОГО МАРШРУТА**

№ РМКК_В-01

Ю.А. Перескоков
28.06.2022.



Участники настоящего спортивного мероприятия
находятся под защитой:

Конституции Российской Федерации
Федерального закона №132-ФЗ от 24 ноября 1996 года
«Об основах туристской деятельности в Российской Федерации»
Федерального закона РФ №339-ФЗ от 04 декабря 2007 года
«О физической культуре и спорте в Российской Федерации»
Федерации спортивного туризма России

ВНИМАНИЕ!

Согласно действующему законодательству, туристские группы должны проинформировать службы МЧС России за 10 дней до начала путешествия. При подаче онлайн-заявки на регистрацию необходимо указать состав и количество участников, руководителей, контактные телефоны, подробную информацию о маршруте и т.д. Ответственный сотрудник ведомства в субъекте РФ обязан обработать заявку в течение одного рабочего дня, после чего передать сведения в спасательное подразделение, в зоне ответственности которого планируется маршрут. Для этого необходимо:

1. Пройти он-лайн регистрацию туристской группы на сайте https://forms.mchs.ru/service/registration_tourist_groups, выбрав отделение МЧС по региону прохождения маршрута.
2. Получить регистрационный номер группы в МЧС и сообщить о номере регистрации в региональном отделении МЧС в МКК.
3. Сообщить в территориальный орган МЧС и МКК, а также в случае участия в официальных соревнованиях в ГСК о выходе на маршрут.
4. По окончании маршрута информировать территориальный орган МЧС в срок и способом, указанном в уведомлении.

1. ОБЩИЕ СВЕДЕНИЯ

Группа туристов Республика Башкортостан,

г. Уфа, ГБУ ДО РДООЦТКиЭ

(Субъект РФ, муниципальное образование, организации, учреждение, туристский клуб и т.д.)

в составе 16 (шестнадцать) человек
(число) (число - письменно)

с « 12 » « мая » по « 19 » « мая » 20 22 г. совершает
прохождение водный маршрута II (второй) категории сложности
(вид маршрута)

в районе Южного Урала по маршруту:

(два микроавтобуса) г.Уфа – п.Картали Белорецкого р-на Республики
Башкортостан – д.Карталталинская Запань (сплав) - р.Большой Инзер –
ст.Тюльма – (ж/д) – ст. «Айгир» - (сплав) р.Малый Инзер – д.Реветь
(два микроавтобуса) - г.Уфа

Руководитель группы Перескоков Юрий Александрович
Фамилия Имя Отчество (полностью)

Телефон +7-917-798-8479 Email: baikal.u@yandex.ru

Зам. руководителя

(для групп школьников и др.) Байков Азат Фаритович
Фамилия Имя Отчество (полностью)

Телефон +7-917-752-9439 Email: _____

Тренер/









Руководитель проводящей организации


(подпись) **Р.Н. Рахматуллин**
(Фамилия Имя Отчество, полностью)

Телефон _____ Email: _____
М.П. (При наличии)



2. СОСТАВ ГРУППЫ

№ п/п	Фамилия, Имя, Отчество (полностью)	Год рождения	Место проживания: субъект РФ, населенный пункт, телефон	Подпись ¹
К-4-1 (г.Благовещенск)				
1	Перескоков Юрий Александрович	20.07.1961	РБ, г.Уфа, ул.Р.Зорге, 43/1, кв. 106, +7-917-798-8479, baikal.u@yandex.ru	
2	Бураков Алексей Владимирович	19.02.1982	РБ, г.Благовещенск, ул.Седова, 111/4, кв.27 +7-961-041-8845 Burakov-av@mail.ru	
3	Николаева Анна Сергеевна	12.10.1988	РБ, Благовещенский р-он, с.Ильино-Поляна, ул.Гагарина, д.95. +7-961-045-5230 (вацап), +7917-782-9325 (звонки) a-kardakova@rambler.ru	
4	Марченко Вера Евгеньевна	06.10.1994	РБ, г.Октябрьский, 34 мкрн, д.9Б, кв.6, +7-937-476-6908 (вацап) +7-999-132-6419 (звонки) sladenbkuu@mail.ru	
К-4-2 (ГБУ ДО РДООЦКиЭ)				
5	Байков Азат Фаритович	18.12.1960	г.Уфа, мкр Шакша, ул.Сельская, д.6., кв.130 +7-917-752-9439	
6	Селютин Константин Алексеевич	26.04.1969	г.Уфа, ул.Краснодонская, д.5, кв.123 +7-919-140-3552 hargus@mail.ru	
7	Сайфуллин Ришат Разяпович	24.09.1990	РБ, Архангельский р-он, с.Бакалдинское, ул.Лесная, д.5 +7-927-358-3697	
8	Шагиева Физалия Фоатовна	27.06.1993	РБ, г.Октябрьский, пр. Ленина 43, квартира 58 +7-937-169-1983 unker21@yandex.ru	
Участники 9-16 - в Приложении 1				

* При большем количестве участников, необходимо представить отдельный вкладыш на этих участников туристской группы.

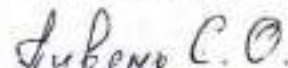
¹ – Даю свое согласие на обработку, использование и хранение персональных данных, согласно Федерального закона №152-ФЗ от 27.07.2006 «О персональных данных», необходимых для рассмотрения маршрутных и отчетных документов.

Телефон, e-mail, контактные данные родственников	Туристский опыт ² перечислить маршруты, совершенные по данному виду туризма с указанием районов и категорий сложности (5У – участник, 4Р – руководитель)	Обязанность, распределение по средствам сплава и др. (для автомото указать номерной знак)	Подпись ¹
	К-4-1 (г.Благовещенск)		
+7-927-237-2720 Бикмеева Светлана Георгиевна	6Р-2000 (август), Вост.Саян, р.Китой, 6Р-2006 (август), Горный Алтай, р.Башкаус, МС России, ЗПР, СС1К	Рук. группы, капитан К-4-1	
Буракова Елена +79093478608, 9093478608@mail.ru	1У-2У, 2011 Юж.Урал, р.Зилим	Матрос К-4-1	
Николаева Анна-Кардакова Мария 89174714683, mariyakardakova@yandex.ru	1У-2021 (июль), Юж.Урал, р.Юрюзань	Матрос К-4-1	
тигblack1962@mail.ru и Марченко Татьяна Анатольевна (мама) +79273312214	1У-2021(июнь), Юж.Урал, р.Ик	Матрос К-4-1	
	К-4-2 (ГБУ ДО РДООЦТКиЭ)		
Байкова Файруза Залифовна 89177721594	2Р, Ю.Урал, р.Зилим 2002, 6У, Тянь-Шань, р.Сарыджаз 2019 6У, Тянь-Шань, р.Бол.Нарын – р.Кекемерен 2017 6У, Гор.Алтай, р.Чуя – р.Карагем- р.Аргут-р.Катунь 2021, МС России, ЗПР	Капитан К-4-2	
+7-905-004-4445	ПВД	Матрос К-4-2	
Сайфуллина Раиса Сафиевна 89625393865	1У-2020 (июль), Юж.Урал, р.Бол.Инзер	Матрос К-4-2	
+7 927 331-21-45 Шагиев Наиль (муж)	ПВД	Матрос К-4-2	

«Наличие туристского опыта подтверждаю»

Член МКК





(Фамилия И.О.)

¹ - в знании об опасностях для жизни и здоровья при прохождении запланированного маршрута, о правах и обязанностях участника туристской группы, а также для спортсменов;

Кодекса путешественника, правил вида спорта «спортивный туризм», часть 2.

² - По требованию МКК предъявляются справки о пройденных маршрутах или список ниток маршрутов, пройденных участниками и руководителем, заверенные нижестоящей МКК или другие материалы, подтверждающие туристский опыт.

Приложение 1 к Маршрутной книге № РМКК_В-01

2. СОСТАВ ГРУППЫ (продолжение)

№п/п	Фамилия, Имя, Отчество (полностью)	Год рождения	Место проживания: Субъект РФ, город, телефон	Подпись 1
	К-4-3 (г.Нефтекамск)			
9	Гарипов Алексей Альбертович	14.03.1996	РБ, г.Нефтекамск, Комсомольский проспект, д.44Б, кв.19 +7-987-047-6616	
10	Желенкова Елена Александровна	30.06.1984	РБ, г.Нефтекамск, ул.Социалистическая, д.77, кв.7 +7-987-253-6391	
11	Гарипова Валерия Андреевна	03.12.1994	РБ, г.Нефтекамск, Комсомольский проспект, д.44Б, кв.19 +7-983-136-3297	
12	Султанов Евгений Анатольевич	06.11.1987	РБ, г.Нефтекамск, ул.Ленина, 58а, кв.1 +7-917-809-0592	
	К-4-4 (г.Учалы)			
13	Лукьянов Николай Валерьевич	29.10.1992	РБ, г.Учалы, пер.Школьный, 2а +7-982-538-8829	
14	Лукьянова Гульнур Руслановна	29.06.1994	РБ, г.Учалы, пер.Школьный, 2а +7-982-534-2480	
15	Ярушев Азат Хамзович	04.04.1974	РБ, г.Стерлитамак, пр.Октября, д.30, кв.21 тел. +7-987-596-1033	
16	Аволин Олег Викторович	09.06.1977	РБ, г.Уфа, ул.Мушкетера, д.9, кв.318, +7-917-424-5128	

1 Дано свое согласие на обработку, использование и хранение персональных данных, согласно Федерального закона №152-ФЗ от 27.07.2006 «О персональных данных», необходимых для рассмотрения маршрутных и отчетных документов.

Телефон, e-mail, контактные данные родственников	Туристский опыт 2 (включая маршруты, совершенные по договору ввиду туризма с указанием районов и категорий сложности (У - уесть, 4Р - русе.)	Обязанности, распределение по средствам сплава и др. (для авто и мото указать номерной знак)	Подпись 1
К-4-3 (г.Нефтекамск)			
Гарипов Альберт Робертович +7 (937) 845-51-12	1У-2020 (июль), Юж.Урал, р.Белая, опыт участия в Кубке им.А.Марьиной, водные дист., п.Кр.Ключ, РБ	Капитан К-4-3	
+79374776076 Желенков Виктор Иванович	1У-2020 (июль), Юж.Урал, р.Белая, 2020, 1У-2021 (май) р.Бол.Инзер	Матрос К-4-3	
Гарипова Татьяна Владимировна 8 (917) 809-47-31 та1975mik@mail.ru	1У-2020 (июль), р.Белая, 2021, ИДЮТ, 2 разряд	Матрос К-4-3	
Султанова Елизавета 89177807282	1У-2020 (июль), Юж.Урал, р.Белая, 2019	Матрос К-4-3	
+7 983 132-31-41 Байзитова Альбина Шакурова	К-4-4 (г.Учалы)	Капитан К-4-4	
+7 983 132-31-41 Байзитова Альбина Шакурова тлг:28061894@mail.ru	1У-2020, 2021 (май), Юж.Урал, р.Бол.Инзер	Матрос К-4-4	
Ярушев - Ярушева Елена Азатовна +79191659522	1У-2019-2021 (июль), Юж.Урал, р.Зилим, р.Белая, 2 разряд (лыжные дистанции), МС по спорт.ориентированию	Матрос К-4-4	
Аволина Регина 89174191281	2У-2018 (май), Юж.Урал, р.Бол.Инзер-р.Лемеза	Матрос К-4-4	

«Наличие туристского опыта подтверждаю»

Член МКК

(подпись)

(Фамилия И.О.)

1 В заявке об отпуске для жизни и здоровья при провозимом заграничного маршрута, о лодке и обязанности участника туристской группы, а также для страхования. Контактная информация, прошит над старом аккредитацией группы, чл.2

2 По требованию МКК предоставляется справка о приобретении маршрута или отпуске отпуском маршрута, приобретен участником и руководителем, заверение имеющейся МКК коллегам маршрута, подтверждающие туристский опыт.

3.1. ГРАФИК ДВИЖЕНИЯ ГРУППЫ ПО МАРШРУТУ (ЗАЯВЛЕННЫЙ)

Даты	Дни пути	Участки маршрута	Км	Препятствия	Способы передвижения
11.05 до 22.00	-	Сбор в ГБУ РДООЦТКиЭ, г.Уфа, ул.Гоголя 34. Закупка продуктов, расфасовка, погрузка снаряжения	-	-	-
12.05	1	г.Уфа – д.Карталинская Запань	120	-	гр/тасс Соболь, 2 шт.
		Стапель. Обед. Старт, сплав до устья р. Касканышта	26		Сплав
13.05	2	Сплав до устья ур.Казмаш	22	Шивера «Сарышта»	Сплав
14.05	3	Сплав до х.Головачев	31	Кызыл-Яровская пещера	Сплав
15.05	4	Сплав до ст.Тюльма, антистапель Переезд на ст. Айгир	30	-	Сплав ж/д
16.05	5	Стапель на р.М.Изер. Разведка и прохождение пор.«Айгир»	6	Пор.«Айгир»	Сплав
17.05	6	Пор. «Айгир». Прохождение порога, учебно-трени занятия	-		Пешка
18.05	7	Дневка. Радиальный выход на Айгирские скалы. Баня	6	Пор.«Айгир»	Сплав
19.05	8	Сплав по р.Малый Изер до д.Реветь. Антистапель. Отъезд домой	12 175		Сплав Авто

Сплав 121 км

Пешка 12

ВСЕГО 133 км

Итого активными способами передвижения: 133 км / 121 км в зачет**3.2. ИЗМЕНЕНИЯ ГРАФИКА ДВИЖЕНИЯ ПО МАРШРУТУ**(согласованные с МКК¹)

Дата	Дни пути	Участки маршрута	км	Способы передвижения	Отметки о прохождении маршрута
				Без изменений	Т.Вен

3.3. ГРАФИК ДВИЖЕНИЯ ГРУППЫ ПО ЗАПАСНОМУ ВАРИАНТУ

		(Приложение 2)			

Итого активными способами передвижения: _____ км

¹ При внесении изменений в п. 3.2. записывают те дни, в которых произведены изменения. Если маршрут согласован без изменений, то делают запись «Без изменений».

4. СХЕМА МАРШРУТА¹

Схема прилагается.

Антон / Думбадзе /

¹ На схеме, желательно в цветном исполнении, наносится маршрут движения (основной, запасной, аварийный), даты и места предполагаемых мест ночлегов. Представленная схема должна давать четкое представление о нитке прохождения маршрута, его определяющих препятствиях. По требованию МКК, к маршрутной книжке прилагается картографический материал, предполагаемый для использования группой на маршруте.

5. СЛОЖНЫЕ УЧАСТКИ МАРШРУТА ОПРЕДЕЛЯЮЩИЕ ПРЕПЯТСТВИЯ И СПОСОБЫ ИХ ПРЕОДОЛЕНИЯ

1. Шивера «Сарышта» 2 к.т. проходится с предв.разведкой или без в зависимости от уровня воды.
2. Пор. «Айгир» 2 к.т. проходится с предварительной разведкой. Учебно-методические занятия проводятся со страховкой с воды и с берега (К-4, «морковки»).
3. Пор. «Черная речка» 2 к.т. проходится с предварительной разведкой. Учебно-методические занятия проводятся со страховкой с воды и с берега (К-4, «морковки»).

6. АВАРИЙНЫЕ ВЫХОДЫ С МАРШРУТА

1. В случае ЧП – аварийный выход в с.Инзер, или в с.Ассы, или в п.Искушта или в д.Верхние/Нижние Лемезы

7. МАТЕРИАЛЬНОЕ ОБЕСПЕЧЕНИЕ ГРУППЫ

7.1. Необходимый набор продуктов питания имеется.

7.2. Групповое и личное снаряжение в достаточном количестве имеется.

Специальное снаряжение

Групповое		Личное	
Наименование	Количество	Наименование	Количество
Навигатор типа Garmin	3	Телефон	16
Рации типа Kenwood	6	Спальник	16
Костровой набор	1	Палатка	6
К-У, галки	4	Коврики	16
Бензолампа	1	Фонарик	16
Текст фруктовой	2	КЛИМН	16
"Марковки"	6	Вело	18
Гидрокостюмы	10	Каска	16
Катание для проф.	4	Гидрокостюмы	16

7.3. Необходимый ремонтный набор имеется. *Снасть* 167.4. Необходимый набор лекарств и материалов в аптечке первой помощи имеется. *Рюкзак* 16

7.5. Картосхема маршрута, перечень определяющих препятствий и способы их прохождения, а также варианты аварийных выходов прилагаются.

7.6. Весовые характеристики груза, взятого на маршрут:

Наименование	На 1 человека	На группу в 16 чел.
Продукты (всего / в день)	6,4/0,8	102,4/12,8
Групповое снаряжение	10	160
Личное снаряжение	10	160
Всего:	26,4	422,4

Максимальная весовая нагрузка ¹ на одного мужчину _____ кг
женщину _____ кг

Сведения, изложенные в разделах 1-7, подтверждаю. Обязуюсь соблюдать необходимые меры безопасности при прохождении запланированного маршрута, руководствоваться требованиями правил вида спорта «спортивный туризм» (Часть 2) и Регламента организации и прохождения спортивных туристских маршрутов.

Руководитель маршрута



(подпись)

Перескоков Ю.А.
(Фамилия И.О.)

Дата заполнения маршрутной книжки « 28 » « апреля » 20 22 г.

¹ - заполняется только для маршрутов, где предполагается переноска грузов.

8. ХОДАТАЙСТВО МКК

Председателю МКК _____

(Наименование вышестоящей МКК)

В связи с отсутствием полномочий у маршрутно-квалификационной комиссии

_____ (Наименование ходатайствующей МКК)

просим Вас рассмотреть маршрутные документы и дать по ним свое заключение. Предварительное рассмотрение произведено нашей комиссией

« _____ » « _____ » 20 ____ г.

Председатель МКК _____

(подпись)

_____ (Фамилия И.О.)

Штамп МКК _____

Адрес МКК: _____

Тел./факс _____

e-mail: _____

(обязателен)

Фамилия имя отчество председателя МКК _____

**9. РЕЗУЛЬТАТЫ РАССМОТРЕНИЯ
В МАРШРУТНО-КВАЛИФИКАЦИОННОЙ КОМИССИИ** РМКК

Маршрутно-квалификационная комиссия ГБУ ДО РЗООУКЧЭ
(наименование комиссии)

в составе
(наименование комиссии) Лукьянов О.Г., Каменин М.В. (Фамилия И.О.)

с участием Рыбенко С.О.
(Фамилия И.О.)

рассмотрев дистанционно маршрутные документы планируемого маршрута под руководством ОГН
(Фамилия И.О.)

считает, что (ненужное – зачеркнуть или удалить):

1. Маршрут соответствует или ~~не соответствует~~ заявленной категории сложности.
2. Туристский опыт руководителя группы соответствует или ~~не соответствует~~ заявленной категории сложности маршрута.
3. Туристский опыт участников группы соответствует или ~~не соответствует~~ заявленной категории сложности маршрута.
4. Заявочные материалы отвечают или ~~не отвечают~~ установленным требованиям.
5. Другие замечания:

[Handwritten signature]

Группе назначается (не назначается) контрольная проверка на местности

(где, когда и по каким вопросам)

[Handwritten signature]

10. РЕЗУЛЬТАТЫ ПРОВЕРКИ ГРУППЫ НА МЕСТНОСТИ

Группа в составе: руководитель:

(Фамилия И.О. участников)

прошла проверку « » « » 20 22 г.

(место проведения)

по следующим вопросам:

Результаты проверки:

Проверяющий

(подпись)

(Фамилия И.О.)

11. ЗАКЛЮЧЕНИЕ МАРШРУТНО-КВАЛИФИКАЦИОННОЙ КОМИССИИ

11.1 Группа под руководством

Перескоков д.р.

(Фамилия И.О.)

имеет (~~не имеет~~) положительное заключение МКК о прохождении планируемого маршрута

Особые указания:

Встать на учет в МЧС России.

Соблюдать меры безопасности при сплаве по бурным рекам.

11.2. Срок сдачи отчёта о пройденном маршруте в объеме полном

до « 01 » « ноября » 2022 г.

11.3. Адреса и реквизиты для связи с региональным органом МЧС, поисково-спасательной службой района маршрута (ПСС, ПСО), адреса консульств – для маршрутов вне территории России:

Тел./ e-mail:

Сайт МЧС России: mchs.gov.ru

12. КОНТРОЛЬНЫЕ ПУНКТЫ И КОНТРОЛЬНЫЕ СРОКИ

О прохождении маршрута группа должна сообщить:

1. **Лукьянов О.Г.** по адресу: _____
(кому)

SMS/whatsApp по тел. +7-905-004-4445 e-mail: _____

2. **Рахматуллин Р.Н.** по адресу: +7-906-371-2065
(кому)

SMS по тел. _____ e-mail: _____

из г.Уфа _____ до «15» «мая» 2022 г.

из с.Инзер/с.Ассы/п.Искушта до «19» «мая» 2022 г.

из г.Уфа до «22» «мая» 20 22 г.

Средства связи: Номер телефона группы на маршруте: **+7-917-798-8479**
Перескоков Юрий

Время и график сеансов связи 21.00 час.

Номер телефона координатора группы:
+7-917-752-9439 Байков А.Ф., +7-917-345-9596 Мельников Антон

Электронная почта координатора группы **toxa-m@yandex.ru**

Председатель МКК

Члены МКК:



(подпись)

(подпись)

(подпись)

(подпись)

Лукьянов О.Г.
(Фамилия И.О.)

(Фамилия И.О.) *Зивень*

(Фамилия И.О.) *Холмский М.В.*

(Фамилия И.О.)

Судья по виду: «Сертификаты на знание антидопинговых правил и страховые полисы предъявлены, меддопуск имеется. Группа допущена к соревнованиям»

(Статус и наименование соревнования)

(подпись)

(Фамилия И.О.)

Штамп МКК

« *28* » « *апреле* » 20 *22* г.

13. РЕГИСТРАЦИЯ В ТЕРРИТОРИАЛЬНОМ ОРГАНЕ МЧС
(Приказ МЧС №42 от 30.01.2019 года)

Регистрационный номер _____

Дополнительные отметки _____

Штамп ПСС (ПСО)
(при наличии)

14. РЕШЕНИЕ МКК О ЗАЧЁТЕ МАРШРУТА

Пройденный группой Верный маршрут под руководством
(вид туризма/маршрута)

Терескокова Ю.А. оценен 2 (вторая) категорией сложности.
(Фамилия И.О.)

Справки выданы в количестве 16 шт.



/ Председатель МКК [Signature]
(подпись)

[Signature]
(Фамилия, И. О.)

Штамп МКК

« 30 » « октябре » 20 22 г.



Министерство образования и науки
Республики Башкортостан



РЕСПУБЛИКАНСКИЙ ДЕТСКИЙ
ОЗДОРОВИТЕЛЬНО-ОБРАЗОВАТЕЛЬНЫЙ ЦЕНТР
ТУРИЗМА, КРАЕВЕДЕНИЯ И ЭКСКУРСИЙ



**Учебно-
методический
маршрут**

**«40 лет спустя,
снова - Большой
и Малый
Инзер...»**

О Т Ч Е Т

**о туристском спортивном водном маршруте
2-й (второй) категории сложности по Южному Уралу
(р.Бол.Инзер – р.Мал.Инзер), совершенном
с 12 по 19 мая 2022 года**

Маршрутная книжка:

№ РМКК_В-01

Руководитель группы: Перескоков Ю.А.

Адрес руководителя: 450083, Республика

Башкортостан, г. Уфа, ул. Р. Зорге, д.43/1, кв.106.

тел.: +7-917-798-84-79

e-mail: baikal.u@yandex.ru

МКК рассмотрела отчет и считает, что маршрут может быть зачтен участникам и руководителю.

Маршрут имеет _____ категорию сложности. Отчет использовать в библиотеке _____

Судья по виду _____ / _____ /

Председатель МКК _____ / _____ /

Штамп МКК

УФА-2022



Министерство образования и науки
Республики Башкортостан



РЕСПУБЛИКАНСКИЙ ДЕТСКИЙ
ОЗДОРОВИТЕЛЬНО-ОБРАЗОВАТЕЛЬНЫЙ ЦЕНТР
ТУРИЗМА, КРАЕВЕДЕНИЯ И ЭКСКУРСИЙ



Учебно-
методический
маршрут

**«40 лет спустя,
снова - Большой
и Малый Инзер...»**

О Т Ч Е Т

**о туристском спортивном водном маршруте
2-й (второй) категории сложности по Южному Уралу
(р.Бол.Инзер – р.Мал.Инзер), совершенном
с 12 по 19 мая 2022 года**

Маршрутная книжка:

№ **РМКК В-01**

Руководитель группы: Перескоков Ю.А.

Адрес руководителя: 450083, Республика

Башкортостан, г. Уфа, ул. Р. Зорге, д.43/1, кв.106.

тел.: +7-917-798-84-79

e-mail: baikai.u@yandex.ru

МКК рассмотрела отчет и считает, что маршрут может быть зачтен участникам и руководителю.

Маршрут имеет 2 (вторая) категорию сложности. Отчет использовать в библиотеке _____

Судья по виду _____

Председатель МКК _____

Штамп МКК _____

30.10.2022.



УФА-2022

№	СОДЕРЖАНИЕ	Страница
1.	СПРАВОЧНЫЕ СВЕДЕНИЯ	4
1.1.	Проводящие организации	4
1.2.	Район проведения	4
1.3.	Общие справочные сведения о маршруте	4
1.4.	Подробная нитка маршрута	4
1.5.	Определяющие препятствия маршрута	4
1.6.	Состав группы	4
1.7.	Адрес хранения отчёта, наличие видеороликов и фотоматериалов	6
1.8.	Группа выпущена на маршрут МКК в составе	6
2.	СОДЕРЖАНИЕ ОТЧЁТА	6
2.1.	Предыстория, подготовка и организация маршрута	6
2.2.	Идея	6
2.3.	Изменения маршрута и их причины	7
2.4.	Запасные варианты выходов из аварийных ситуаций во время маршрута	7
2.5.	График движения	7
2.6.	Техническое описание прохождения группой маршрута	8
2.7.	Меры по обеспечению безопасности и автономности на маршруте, перечень специального оборудования	208
2.8.	Потенциально опасные участки (препятствия, явления факторы) на маршруте	208
2.9.	Перечень наиболее интересных природных объектов на маршруте	209
2.10.	Дополнительные сведения о маршруте	209
2.10.1.	Смета расходов	209
2.11.	Итоги, выводы, рекомендации	209
2.11.1.	Итоги	209
2.11.2.	Выводы	210
2.11.3.	Рекомендации	210
	Приложение 1. Приказ о походе	
	Приложение 2. Приказ об утверждении состава группы	
	Приложение 3. Копия МК	

1. СПРАВОЧНЫЕ СВЕДЕНИЯ

1.1. Проводящая организация:

ГБУ ДО Республиканский детский оздоровительно-образовательный центр туризма, краеведения и экскурсий (далее – Республиканский Центр), Республика Башкортостан, г.Уфа, ул.Гоголя, 34.

1.2. Район проведения:

Южный и Средний Урал. Республика Башкортостан.

1.3. Общие справочные сведения о маршруте:

Вид туризма	Кат. сложности	Протяжённость активной части/к зачету, км	Продолжительность, дней		Сроки проведения
			общая	ходовых	
водный	вторая	120	8	8	12-19.05.2022 г.

1.4. Подробная нитка маршрута:

(микроавтобус) г.Уфа – с.Инзер – д.Карталинская запань – **р.Бол.Инзер (стапель, слав)** – с.Инзер – ст. «Тюльма» (антистапель, электричка) – ст. «Инзер» - ст. «Айгир» - (стапель, сплав) – **р.Мал.Инзер** – пор. «Айгир» – п.Реветь – (микроавтобус) – г.Уфа

1.5. Определяющие препятствия маршрута (далее – ОП):

№	Вид препятствия/ фактора	К.т.	Характеристика препятствия/ фактора
1	шивера «Сарышта»	2 к.т.	Валы до 0,6 м, 5 км. Пройдено в условиях дождей и подъема воды
2	Порого «Айгир»	2-3 к.т.	Косые валы до 0,7 м, сливы, полюбившие камни, высокая скорость движения, после подъема воды небольшие «бочки». Пройдено в условиях дождей и постоянно повышающегося уровня воды. 1,5 км
3	Шивера после пор. «Айгир»	2 к.т.	Валы, небольшие бочки. Пройдено в условиях дождей и повышающегося уровня воды. 5 км.

1.6. Состав группы:

№	Ф.И.О.	Дата рожд.	Обязанности в группе	Домашний адрес	Туристический опыт
К-4-1 («Мангуст»)					
1	Перескоков Юрий Александрович	20.07.1961	Руководитель группы, капитан судна	Республика Башкортостан, г. Уфа, ул. Р. Зорге, д. 43/1, кв. 106	Водный: 10 маршрутов 6У-6Р – Вост.Саян, Горный Алтай, Тянь-Шань, Памир-Алай, Памир, чемпион России 2001 г., 6 к.с., МС России, ЗПР, СС1К
2	Бураков Алексей Владимирович	19.02.1982	матрос	г.Благовещенск	1У-2У, 2011 Юж.Урал, р.Зилим, б/р
3	Николаева Анна	12.10.1988	матрос	г.Благовещенск	1У-2021 (июль), Юж.Урал, р.Юрюзань, б/р

	Сергеевна				
4	Марченко Вера Евгеньевна	06.10. 1994	матрос	г.Октябрьский	1У-2021(июнь), Юж.Урал, р.Ик, б/р
К-4-2 («Мексика»)					
5	Гарипов Алексей Альбертови ч	14.03. 1996	Капитан судна	г.Нефтекамск	1У-2020 (июль), Юж.Урал, р.Белая, опыт участия в Кубке им.А.Марьина, водные дист., п.Кр.Ключ, РБ, б/р
6	Желенкова Елена Александро вна	30.06. 1984	матрос	г.Нефтекамск	1У-2020 (июль), Юж.Урал, р.Белая, 2020, 1У-2021 (май) р.Бол.Инзер, б/р
7	Гарипова Валерия Андреевна	03.12. 1994	матрос	г.Нефтекамск	1У-2020 (июль), р.Белая, 2021, ИДЮТ, 2 разряд
8	Султанов Евгений Анатольеви ч	06.11. 1987	матрос	г.Нефтекамск	1У-2020 (июль), Юж.Урал, р.Белая, 2019, б/р
К-4-3 («Учалы»)					
9	Лукьянов Николай Валерьевич	29.10. 1992	Капитан судна	г.Учалы	1У-2020, 2021 (май), Юж.Урал, р.Бол.Инзер, б/р
10	Лукьянова Гульнур Руслановна	29.06. 1994	матрос	г.Учалы	1У-2020, 2021 (май), Юж.Урал, р.Бол.Инзер, б/р
11	Яушев Азат Хамзович	04.04. 1974	матрос	г.Стерлитамак	1У-2019-2021 (июль), Юж.Урал, р.Зилим, р.Белая, МС по спорт.ориентир.
12	Авотин Олег Викторович	09.06. 1977	матрос	Архангельский р-он	2У-2018 (май), Юж.Урал, р.Бол.Инзер-р.Лемеза, б/р
К-4-4 («Центр»)					
13	Байков Азат Фаритович	18.12. 1960	Капитан судна	г.Уфа	Водный: 6 маршрутов 6У – Горный Алтай, Тянь-Шань, 4 место чемпионата России 2019 г., 6 к.с. (р.Сарыджаз) и 3 место Чемпионата Мира 2020 г., МС России, ЗПР, СС1К
14	Селютин Константин Алексеевич	26.04. 1969	матрос	г.Уфа	ПВД, 3 разряд
15	Сайфуллин Ришат Рэзяпович	24.09. 1990	матрос	Архангельский р-он, с.Бакалдинское	1У-2020 (июль), Юж.Урал, р.Бол.Инзер, МС России
16	Шагиева Физалия Фоатовна	27.06. 1993	матрос	г.Октябрьский	ПВД, б/р

1.7. Адрес хранения отчёта, наличие видеороликов и фотоматериалов:

Республика Башкортостан, г. Уфа, ул. Гоголя, 34.

На маршруте было снято материалов общим объемом более 20 Гб. В отчет вошли 370 фото, 5 схем.

Нумерация фото, схем и рисунков «привязана» к ходовым дням. Например, **Фото 7.15** – снято в 7-й день и т.д. Таким образом, открыв файл отчета на любой странице, член МКК, судья ЧРБ-2022 быстро понимает, к какому ходовому дню это относится.

Для подготовки отчета были предоставлены и использованы фотографии и видео-материалы всеми членами команды

➤ Видео-нарезки прохождения ОП:

<https://disk.yandex.ru/d/PhgnjQQ9ifvsvw>

1.8. Группа выпущена на маршрут

РМКК, маршрутная книжка № **РМКК_В-01** от 28.04.2022 г.

2. СОДЕРЖАНИЕ ОТЧЁТА

2.1. Предыстория, подготовка и организация

Команда. В команду вошли педагоги, члены МКК учреждений дополнительного образования Башкортостана (приказы - **Приложения 1 и 2**).

Снаряжение. Два К-4 «Рафтмастер» предоставил Хабириянов Флюс, лидер водников-маршрутников на сегодня в Башкортостане, с ними Байков Азат ходит много лет на б к.с.

Один К-4 представил Центр спорта и туризма г.Нефтекамск и еще один – Республиканский Центр.

Личное снаряжение участники нашли сами, весла и каски предоставил Республиканский Центр.

Погода... в это время года на Южном и Среднем Урале погода очень неустойчива и богата аномалиями... 17 мая 1981 г. Южный Урал накрыло метелью, на сутки в горах лег полуметровый снег...

Поэтому мы готовились к маршруту с расчетом от +20»С до -5»С (подготовка авто, снаряжение групповое и личное).

К моменту старта на Южном Урале было аномально сухо и высокая пожарная опасность, на всех реках было мало воды. На этот случай был подготовлен запасной вариант – вместо р.Мал.Инзер – р.Лемеза.

Определяющие препятствия...

Взяли две реки, р.Бол.Инзер и р.Мал.Инзер, с последовательным набором сложности ОП. Был подготовлен план тренировок (попадание в воду, спасработы, работа с «морковкой», спортивное ориентирование, накатка на пороге «Айгир», хождение по горизонтальным веревкам, восхождение на гору «Зубы шурале»). С учетом тренировочного цикла предполагался жесткий учебно-тренировочный методический поход.

Маршрут был своевременно зарегистрирован в ПСС МЧС РБ, все члены команды были застрахованы.

В ходе маршрута шла переписка с РМКК (Лукьянов О.Г.) и руководством проводящей организации (директор Рахматуллин Р.Н.). Маршрутная книжка в РМКК была оформлена в установленные сроки (прилагается).

Схемы участков маршрута представлены в отчете ниже, с привязкой к дням.

2.2. Идея.

Ежегодно Республиканский Центр проводит совещания, семинары по безопасности в детском туризме. Ежегодно ставятся вопросы повышения квалификации членов низовых МКК, руководителей туристских походов обучающихся, безопасности походов. Республиканской МКК (Перескоков Ю.А. – председатель, Байков А.Ф. – заместитель) было принято решение организовать и провести учебно-методический водный поход 2 к.с. с привлечением членов МКК и руководителей походов обучающихся (школьников) Республики Башкортостан. У всех опыт разный, решили его поднять до уровня 2 к.с. участие. На приглашение откликнулись участники с соответствующим опытом Республиканского Центра, г.Нефтекамск, г.Стерлитамак, г.Учалы и Архангельского района.

2.3. Изменения маршрута и их причины

Не было.

2.4. Запасные варианты выходов из аварийных ситуаций во время маршрута

Не было.

2.5. График движения

Дата	Дни пути	Участок маршрута	Протяжённость, км	Определяющие препятствия	Метеоусловия
12.05	1	г.Уфа (микроавтобусы) – д.Карталинская запань, - правый берег р.Бол.Инзер, стаппель	270	Республиканская трасса	Пасмурно, с 11.00 – дождь, шедший всю ночь, Т=+8-10»С
13.05	2	- р.Суран	19	р.Бол.Инзер	Дождь, +7-10»С
14.05	3	- д.Кызылярово	27	р.Бол.Инзер, шив. «Сарышта», после нее – интенсивные тренировки в воде, метание «морковки», отработка спасработ	Ночью около 0»С, дождь, ливень, +7-10»С
15.05	4	- пещ. Кызыляровская - д.Сафаргулово (остров)	33	р.Бол.Инзер, интенсивные тренировки в воде, метание «морковки», отработка спасработ	Ночью около 0»С, дождь, ливень, +7-10»С
16.05	5	- ст. «Тюльма», антистаппель, перезд (электричка) до ст. «Айгир», перемещение	15 – сплав 2 км - пешко	р.Бол.Инзер	Ночью около 0»С, дождь, ливень, +7-

		груза вниз к реке	м		10»С
17.05	6	- стапель, прохождение пор. «Айгир» с полной загрузкой	5	р.Мал.Инзер, низкий уровень воды в пор. «Айгир»	Ночью около 0»С, дождь, ливень, +7- 10»С
18.05	7	- дневка, семинар по спортивному ориентированию и навигации, тренировки на пор. «Айгир» на различных судах в разных экипажах, хождение по веревкам, восхождение на г. «Зубы шурале», баня	10	р.Мал.Инзер, повышающийся, средний уровень воды в пор. «Айгир» после непредынных дождей в течение недели в горах	Ночью около 0»С, дождь, ливень, +7- 10»С
19.05	8	- р.Мал.Инзер от стоянки до п.Реветь	19	Шивера после пор. «Агрир» в условиях высокого уровня воды, 2 к.т.	Ночью около 0»С, дождь, +7- 10»С
		ИТОГО:	120		

2.6. Техническое описание прохождения группой маршрута

Судьям Чемпиона РБ-2022: кто не привык читать большие отчеты, можно ознакомиться сначала с публикацией Перескокова Юрия на сайте Республиканского Центра, там есть 4 вставки видео, получите быстрое и хорошее впечатление о настрое команды, прошедших тренировках на маршруте, а потом пролистаете отчет.

➤ **Публикация Перескокова Юрия о нашем походе (участвует в фестивале «Туристские хроники-2022») - <https://bashrdct.ru/news/publikatsii/774-40-let-spustya-snova-bolshoj-i-malyj-inzer.html>**

➤ **Если стало скучно, и хотите посмотреть быстрые клипы от участницы похода Марченко Веры (их там четыре, они разные, очень хорошо передают положительные эмоции участников) - <https://disk.yandex.ru/d/PhgnjQQ9ifvsvw>**

(Важно - от Перескокова Юрия) В апреле-мае 2001 г. три реки шли параллельно три группы (рук.Верхотуров М.А., в том числе и я был в составе группы), рук.Никифоров О.В. и рук. Мельников Вадим) На сайте «Музей туризма Башкирии» еще в 2001 г. мною был размещен отчет о «Бешеной водной башкирской тройке» под рук.Мельникова Вадима - <http://tourmuseum.ru/popularny/b-inzer-meln.htm>

Этот маршрут выпускался и защищался в БашРМКК, в составе водного сектора которой в те годы мне довелось работать. Кроме того, 15 лет работал и в должности исполнительного, потом ответственного секретаря. Этот отчет Мельникова Вадима рецензировался и правился мною, впоследствии он мною был доставлен в Москву, передан в печатном виде

Востокову И.Е., президент ТСС России и Панову С.Н., председателю ЦМКК в тот период. Цель передачи – включение в Реестр классифицированных водных препятствий. Поэтому приводить лоцию рек, карты, схемы, описания порогов из того отчета и способы разведки, прохождения, страховки и фотосъемки здесь не имеет смысла. В отчете подробно приведено ***прохождение маршрута нашей группой.***

День 1. 12.05.2022 г.Уфа. +10°С, пасмурно.

09:00-сбор участников по адресу: г.Уфа, ул.Гоголя, д.34

09:30 – инструктаж по технике безопасности (Лукьянов О.Г.). Без этого педагоги на маршрут не выходят!



Фото 1.01. Каждый поход в системе образования начинается с инструктажа по ТБ. Подробно и под роспись!



Фото 1.02. Погрузка

10:00- начало погрузки вещей по двум микро-автобусам
 10:30- отправление. Погода +11»С очень ветрено, к перемену погоды...
 11:05 –техническая остановка в с.Булгаково на 20 мин
 11:57-отправление с Булгаково, задержка в связи с заменой колеса
 12:34 въехали в Архангельский р-он, пошел дождь. Температура +12»С.
 13:13-въехали в Белорецкий р-он, небольшой дождь, +11»С, ветер.
 13:46 –д.Усмангали, мелкий дождь
 13:50-14:01- техническая остановка кафе «Инзер», +10



Фото 1.03. Команда готова, настроение хорошее!



Фото 1.04. Белая «Газель» Центра – впереди, как ориентир



Фото 1.05. Олег достал колесо-запаску



Фото 1.06. Меняем переднее левое колесо (грыжа)



Фото 1.07. Берем курс на туристскую «Мекку» Башкортостана



Фото 1.08. До г.Белорецка – 222 км



Фото 1.09. На границе Белорецкого района дождь усиливается



Фото 1.10. после п.Усакла уже идет сплошной дождь



Фото 1.11. Входим в левый поворот на «Тещин язык»



Фото 1.12. Первый вид на р.Бол.Инзер, воды очень мало, но под правым берегом видна пена!!!



Фото 1.13. Входим в подъем перед с.Инзер



Фото 1.14. Проходим п.Реветь, облака все ниже...



Фото 1.15. Проходим развилку на ЗАТО г.Межгорье, дождь усиливается...



Фото 1.16. Подошли к месту встречи с участниками из г.Учалы



Фото 1.17. По пути посетили родник



Фото 1.18. ...набираем питьевой воды

14:56 –прибытие в район д.Карталинская запань, выгрузка

16:30- перекус, разбивка лагеря. Сбор катамаранов. Температура +8»С, сильные порывы ветра. Дождь, перешедший к вечеру в непрерывный...

18:50-распределение дежурств:

13.05- Анна+Алексей

14.05-Евгений +Елена

15.05- Гуля+Николай

16.05- Алексей+Валерия

17.05- Олег +Вера

18.05-Физалия +Ришат

19.05- Азат Фаритович, Азат, Константин

20:49- ужин

22:00- отбой



Фото 1.19. Прибыли, поставили групповой тент, ставим палатки



Фото 1.20. Собираем суда



Фото 1.21. Дождь не прекращается, костер дымит, дело к ужину...



Фото 1.22. Незаметно наступила ночь... но мы поужинали и под тентом нам тепло и весело!



Фото 1.23. Наконец-то все мы в походе! УРА!

День 2. 13 мая. Т = +3-+5»С

04:30-05:00- подъем дежурных

06:00- общий подъем

06:10-07:00 завтрак: каша «Дружба», масло, сыр, колбаса, хлеб, чай, кофе

07:00-09:00 сбор лагеря, подготовка к выходу на воду

10:12 старт, дождь

10:25 дождь остановился

10:40 разрушенный мост, небольшой завал бревен перед старым мостом (фото)

10:50 приток слева

11:00 деревня, на данный момент солнечно

11:15 подул встречный ветер

12:00 ручей справа

13:00 остановка на обед, перекус, Т=+10»С градусов

14:20 старт после обеда

14:35 сильный ливень

В отчете все К-4 имеют свои имена. Так удобнее и на маршруте, и в отчете. Все участники названы по именам, кроме двух Азатов – Азат Фаритович - это Байков (он старше). Два Алексея, поэтому Буракова называем – Бурый (с его подачи).



Фото 2.01. Утро, завтрак и сборы



**Фото 2.02. Пора представить экипажи: К-4 «Мексика»
(слева-направо): Желенкова Елена, Султанов Евгений, Гарипов
Алексей, Гарипова Валерия (пес спрятался от дождя под тентом)**



Фото 2.03. Экипаж «Центр» (слева-направо): Байков Азат, Шагиева Физалия, Сайфуллин Ришат, Селютин Константин



Фото 2.04. Экипаж «Учалы» (слева-направо): Яушев Азат, Лукьянова Гульнур, Лукьянов Алексей, Авотин Олег



**Фото 2.05. Экипаж «Мангуст» (слева-направо):
Бураков Алексей, Марченко Вера, Николаева Анна
(оператор – Перескоков Юрий)**



Фото 2.06. Поехали! То есть пошли... пес Арис проснулся!



Фото 2.07. К-4 «Мангуст» замыкает колонну. Холодно



**Схема 2.01. Участок р.Бол.Инзер от места старта
(трек – синим цветом)**



Фото 2.08. Проходим опоры разрушенного моста



***Фото 2.09. Все четыре К-4 в походной колонне
(строиться пока не научились...)***



Фото 2.10. Любуемся на табун лошадей с жеребятами



Фото 2.11. Первые скалы. Эхо. Дождь временно прекратился, начинаем песни петь...



Фото 2.12. Летописец Анна осваивается с записями на ходу и хранением блокнота и ручки в условиях дождя



Фото 2.13. Берега подтоплены, река плавно извивается между холмами. И так – миллионы лет... а мы здесь – гости!



Фото 2.14. Холодно, мелкая морось, мелкий дождь...



Фото 2.15. Встали на обед, дождь



**Фото 2.16. Дрова у старых водников всегда с собой!
Быстро развели костер, греемся...**



Фото 2.17. Пес Арис вежливо просит кусок сала!



Фото 2.18. Стоя перекусываем. Утром дежурные все расфасовали по-экипажно



Фото 2.19. Юрий отвечает на вопросы Ришата по прохождению порогов водопадного типа



Фото 2.20. А Ришат все задает и задает вопросы, Юрию приходится отвечать. Где еще могут поговорить два МС России, два чемпиона России из Архангельского района, работающие в одной организации, как не в водном походе!?



Фото 2.21. «Дело – к снегу!», - сказал Юрий ... и Вера застучала зубами... Азат Фаритович сказал: «Не каркай!»



Фото 2.22. Арис за полдня промок, продрог, надышался речным свежим воздухом, покушал и спать...



Фото 2.23. Женя говорит Алексею: «Покушали, согрелись... а плыть-то будем дальше?»

16:00 техническая остановка

16:12 ручей слева

17:00 причалили на стоянку

17:00-18:00 разбивка лагеря

18:00-19:00 приготовление ужина: гороховый суп с копченостями, хлеб, чай, сладости.

Кто-то не ленится чесаться весь поход, а Ришат любит чистоту... предупредил руководителя о своих намерениях искупаться. Приняли меры безопасности: один руководит, двое с «морковками», остальные – зрители...



Фото 2.24. Приступили к тренировкам по метанию «морковки» с берега и отработки «маятника». Юрий: «Физалия! Бросай! Ришат, лови и пристегивайся вокруг пояса!»



Фото 2.25. Юрий: «Физалия! Тяни до тех пор, пока Ришата не прибьет к берегу!»



Фото 2.26. Юрий: «... а теперь мойся хоть до утра, но на морковке!». Вода пока еще относительно прозрачная, ярко-зеленого цвета...

19:30 ужин. Ф/а Fujifilm Юрия промок под непрерывным морозящим дождем. На сегодня больше не снимаем. Групповой тент тоже подкапывает, 16 чел. + собака под ним тесновато... все мокрые либо сверху, либо от пота и конденсата. В обед похолодало почти до 0»С, было такое впечатление, что вот-вот пойдет снег... К вечеру относительно потеплело, примерно +5»С, но дождь не прекращается...

21:00 отбой. Дождь шел всю ночь...

День 3. 14 мая. Т=+5-+7»С, мелкий морозящий дождь, шедший всю ночь, ПРОДОЛЖАЕТСЯ!!!

06:00- подъем дежурных,

07:00- общий подъем

08:00 завтрак: рисовая каша, оладьи, джем, сыр, масло, чай, хлеб, сгущенное молоко

09:00-10:00 подготовка катамаранов, сбор лагеря

10:10 старт

10:25 пошел дождь

10:40 ручей слева

11:55 солнечная ветреная погода, облачно

12:03 техническая остановка

12:45 обед, перекус



Фото 3.01. Новость дня – за ночь вода поднялась почти на 1 м, течение стало быстрее, ширина реки увеличилась примерно в 1,5 раза. Вчера здесь Ришату было по колено...



Фото 3.02. По-прежнему ЛЬЕТ. Все сплавное снаряжение мокрое. Надо греть и надевать, бр-р-р...



Фото 3.03. Ждем завтрака. Олег травит анекдоты...



Фото 3.04. У одного К-4 (РИГ, справа стоит) травит левый баллон



Фото 3.05. Валерия и Физалия жарят оладьи. Пес Арис спит, замерз. Но ждет оладьи тоже!

Чуть позже Арис сказал: «ГАВ!» и получил оладушек в награду. После девушек Константин взялся жарить блины... а все остальные начали сбор лагеря... Последним сняли групповой тент. Уходить от костра не хочется, а НАДО! Собираем волю в кулак, и надеваем все мокрое. В этом походе Юрий – единственный, кто идет в сухой гидре, ему проще одеваться. Но снаряжение, изготовленное 20 лет назад, сегодня маловато. Просит начиная с этого утра и до конца маршрута помочь Ришата... Всем остальным приходится наливать в гидру теплой воды с шампунем, тогда надевается...



Фото 3.06. Пока разбирали лагерь, появился ветер, трепыхает наши флаги. Значит, к перемене погоды!



Фото 3.07. Сегодня река подтопила все кусты по правому берегу



Схема 3.01. Участок «13-14-15 мая»



Фото 3.08. Передние начинают вставать, ноги затекают, холодно



Фото 3.09. Встречный ветер усиливается и приносит более крупный дождь...



Фото 3.10. Техническая остановка, разминаемся



Фото 3.11. Холодно, мерзко, но настроение у всех веселое!



Фото 3.12. Вместе – ВЕСЕЛЕЕ и теплее! Центральной – пес Арис!



Фото 3.13. Пока дождя нет, решили пообедать перед шиверой «Сарышта»



Фото 3.14. Подполковник Селютин нарезает хлеб не глядя... а МС России Азат Фаритович лежа...



Фото 3.15. Арис с Физалией покушали и оба довольны жизнью в походе!



Фото 3.16. Обед, разминка, общение



Фото 3.17. Физалия: «Пора грести, пока солнце светит!»

14:25 окончание обеда, выход на воду

15:00 ручей слева

15:10 река слева, голубое небо, серые облака, солнечно, ветер

16:10 глинистый приток справа, ветрено и солнечно

16:45 прохождение шиверы «Сарышта», ясно, ветер средний



Фото 3.18. Распогодилось, грести стало веселее



Фото 3.19. Технический перерыв перед «Сарыштой»



Фото 3.20. Команда готова к порогам!



Фото 3.21. Приток слева – ориентир начала шиверы



Фото 3.22. Начало «Сарышты»



Фото 3.23. К-4 «Центр» притормаживает и пропускает вперед К-4 «Благзавод»



Фото 3.24. К-4 «Благзавод» ушел вперед, зачалился и снимает прохождение других экипажей



Фото 3.25. Гребем весело и дружно, порог ведь!!!



Фото 3.26. Продолжаем прохождение «Сарышты» колонной



Фото 3.27. Волны мелкие, но брызги попадают на ф/а



Фото 3.28. Шивера продолжается



Фото 3.29. Шиверит...



Фото 3.30. Река повернула и теперь ветер в спину



Фото 3.31. Шивера заканчивается



Фото 3.32. Проходим полосу лесоповала...



Фото 3.33. Следы деятельности бобров



Фото 3.34. Небольшой перерыв. Обсуждаем тренировку, очередность, кто пойдет в воду



Фото 3.35. Ручьи периодически встречаются, чистой воды набрать можно



Фото 3.36. Нашли участок с глубиной 1,5-2 м, все четыре К-4 встали по кругу. Команда Юрия: «Анна, за борт!» ... и Анна уходит за борт с веслом!



Фото 3.37. Анна плавает, даем возможность самостоятельно проплыть метров 200 (несколько минут) и...



Фото 3.38. С другого К-4 брошена «морковка» и Анну вытаскивают на борт. Пару минут отдышаться и «домой»



Фото 3.39. Анна покидает соседний К-4 и возвращается обратно



Фото 3.40. Анна заплыла с кормы и самостоятельно вернулась на свое рабочее место. Бурные АПЛОДИСМЕНТЫ!!!



Фото 3.41. Вторым в воду с К-4 «Учалы» за борт ушел Николай!



Фото 3.42. Николай плавает, вид с К-4 «Центр»



Фото 3.43. Азат с К-4 «Учалы» бросает Николаю «морковку»



Фото 3.44. Азат бросил «морковку», но промахнулся, теперь К-4 «Учалы» идет на гребца, сзади его подстраховывает К-4 «Центр»



Фото 3.45. Николай забрался на К-4 «Центр» и готовится уйти на свое судно



Фото 3.46. Николай уходит на свой К-4 «Учалы»



Фото 3.47. Николай проходит вдоль борта и занимает свое место (вид с К-4 «Центр»)



Фото 3.48. На К-4 «Кама» уйти за борт готовится Евгений



Фото 3.49. Алексей бросил «морковку» Евгению, подтягивает и вытаскивает гребца на борт К-4 «Кама»



Фото 3.50. Женя побывал в воде, вернулся на кат, но руки замерзли, отогревает...



Фото 3.51. Женя повторно ушел за борт, теперь отрабатываем бросок «морковки» с соседнего К-4 «Учалы», подъем на него, потом снова в воду и уход на свой К-4 «Мексика»



Фото 3.52. Мелко, уходим дальше, погребем, погреемся и продолжим тренировки



Фото 3.53. Проходим прижим к скалам и за борт готовится Ришат



Фото 3.54. Ришат ушел за борт с К-4 «Центр» и уходит на борт К-4 «Учалы»



Фото 3.55. Ришат передал весло Физалии и сейчас поднимется



Фото 3.56. Ришат поднимается спереди и возвращается на свое место на К-4 «Центр»



Фото 3.57. Олег в воде



Фото 3.58. За бортом – Олег с К-4 «Учалы». Брошена «морковка», Олег стремится дотянуться до нее



Фото 3.59. Олег отдышался на соседнем К-4 и через воду уходит на свой К-4 «Учалы»



Фото 3.60. За борт с К-4 «Мангуст» ушел Бурый, ему «морковку» метнула Гульнур с К-4 «Учалы»



Фото 3.61. Бурого Гульнур вытягивает на К-4 «Учалы»



**Фото 3.62. Бурый отдышался на К-4 «Учалы»
и возвращается на свой К-4 «Мангуст»**



**Фото 3.63. За бортом побывал пес Арис!!! Выплыл на берег, пробежал, догнал и запрыгнул снова на К-4 «Мексика»!!!
Лижет хозяйку Валерию!**



**Фото 3.64. Все заняли свои места, тренировка окончена.
Ищем место для ночевки**



Фото 3.65. Проходим множество проток, выбираем более полноводные



Фото 3.66. Проходим постройки д.Кызылярово на левом берегу



Фото 3.67. Ищем место для стоянки



Фото 3.68. Нашли высокий сухой берег для стоянки, чтобы не затопило...



Фото 3.69. Ниже д.Кызылярово встали на ночевку

17:20 ручей слева

17:45 отработка спасработ

18:05 ручей слева

18:15 окончание отработки спасработ

18:46 слева д.Кызылярово

19:00 нашли место для лагеря справа от д.Кызылярово

19:00-20:00 разбивка лагеря, приготовление ужина: гречневая каша, тушенка, салат овощной, хлеб, чай, сладости

22:00 отбой

Итог дня: после прохождения шиверы «Сарышта» нашли подходящие безопасные места с глубиной 1,5-2,0 м и провели полноценную тренировку по спасработам. Гребец покидал К-4 с веслом, плыл самостоятельно 200-300 м, другой К-4 бросал «морковку», вытаскивал гребца, после отдыха 2-3 мин. гребец снова через воду и «морковку», брошенную со «своего» К-4 уходил на «свое» рабочее место. В ходе тренировки отрабатывалось метание спасконца на точность, на дальность, сматывание спасконца и навыки самостоятельного вылезания гребца на судно. В воде побывали: Анна, Николай, Олег, Евгений, пес Арис, Ришат, Бурый. Все – большие молодцы!!!

День 4. 15 мая.

05:30 подъем дежурных, приготовление завтрака: овсяная каша, сыр, масло, хлеб, чай, сладости

07:00 общий подъем, завтрак

09:50 старт



Фото 4.01. Раннее утро, пока солнечно...



Фото 4.02. Небо уже хмурится, пытаемся просушиться...



Фото 4.03. Начали движение. Вера и Анна на К-4 «Мангуст» поменялись местами. Эксперимент

10:00- пещера Кызыл-Яровская, базовый лагерь, стол перед пещерой

10:00-11:00 спуск в пещеру 4 человека



Фото 4.04. Ищем поляну перед пещерой



Фото 4.05. Проходим скалу справа и выходим на поляну у пещеры



Фото 4.06. Набитая тропа выводит нас на поляну



Фото 4.07. Делимся на две группы, одна остается здесь, готовит перекусы



Фото 4.08. Семь человек пошли в пещеру



Фото 4.09. Вид на реку сверху



Фото 4.10. У таблички



Фото 4.11. Константин перед входом



Фото 4.12. Физалия и Вера внутри



Фото 4.13. Пространство перед Верой



Фото 4.14. После пещеры посидели, перекусили



Фото 4.15. Немного отдохнули и пошли дальше!

11:11 покинули стоянку
 11:40 ручей справа, отработка спасработ
 12:18 д.Ремашты

12:52-14:10 стоянка на обед



Фото 4.16. Проходим участок с вертикальными скалами на левом берегу. Анна интересуется: «Можно ли снова в воду!»



Фото 4.17. Анна уходит за борт без весла



Фото 4.18. «В воде хорошо, комфортно, вылезать не хочется! О...до зада дошло...», - хохочет Анна.



Фото 4.19. Юрий спросил: «А где тетрадь? Намокла? Оставляй сушить и иди снова в воду!!!»



Фото 4.20. Анна повторно пошла за борт, теперь с веслом



Фото 4.21. Отпускаем Анну метров на 30 ...



Фото 4.22. В этот раз «морковки» метает экипаж К-4 «Мексика». Попасть в цель получилось с третьего раза (Гарипов Алексей). Гребца вытаскивают на судно, и Юрий мгновенно отдает следующую команду: «Анна, впереди порог, вернуться снова на свое судно!!!»



Фото 4.23. Анна работает на полную катушку...



Фото 4.24. ...после трех прыжков в воду и нахождения вне катамарана более 10 мин. Анна признается: « Вода жутко выматывает силы, плыть ногами вперед и работать с веслом очень неудобно, устала...»



Фото 4.25. Юрий усложняет задачу – за борт уходят Валерия с К-4 «Мексика» и Ришат с К-4 «Центр». Ставится задача перекрестного спасения гребцов (другим судном). Идущий сзади К-4 «Блазавод» осуществляет общую страховку и координацию тренировки



Фото 4.26. Гарипов Алексей с К-4 «Мексика» бросает «морковку» и вытаскивает Валерию (жену). К-4 «Центр» спасает Ришата. Идущий впереди К-4 «Учалы» непрерывно меряет глубину и предупреждает об уменьшении глубины. Всем пора возвращаться на борт!



Фото 4.27. Не успел Ришат отдышаться на своем судне, новая задача: покинуть судно и траверсировать реку от левого берега до правого. Все четыре судна встали в кольцо и подбадривают гребца!



Фото 4.28. А под правым берегом Ришата спасает «морковкой» К-4 «Мексика». Поднимают гребца на борт, дают отдышаться 1 мин...



Фото 4.29. Финальное задание от Юрия: «Ришату – покинуть дружеский кат и вернуться на «Родину!»». И Ришат в 10-й раз уходит в воду, доплывает до своего К-4 и поднимается на борт через нос. Бурные аплодисменты!!!



Фото 4.30. Теперь все внимание на К-4 «Мексика»! За борт уходит Валерия, а вслед за ней в воду бросается и пес Арис!



Фото 4.31. Гарипов Алексей метнут «морковку», Валерия ее взяла, Арис сам приплыл через корму, следом вытащили и Валерию



**Фото 4.32. Валерия дает первое интервью после тренировки:
«Ребята! Это – замечательно, тренируйтесь!!!»**



Фото 4.33. Тренировка закончена, гробем дальше
Тренировка заняла около 40 мин.



Фото 4.34. К-4 «Мангуст» вышел вперед



Фото 4.35. Похолодало, дело к дождю...



Фото 4.36. Увидели оборудованную стоянку, встаем на обед



Фото 4.37. В такую холодную погоду ноги затекли даже у тех, кто не был в воде. Константин еле вылезает...



Фото 4.38. Быстро разжигаем костер



Фото 4.39. Ришат: «Сухие дрова у нас с собой, все будет быстро!»



Фото 4.40. Вера и Валерия – в позе водника...



Фото 4.41. Жизнь кипит не только у нас!

14:17 родник справа
14:27 родник справа
14:30 родник справа
14:39 родник слева
14:41 родник слева
15:07 родник слева
15:15 лошадиная поляна (фото)
15:45 кратковременный мелкий дождь
16:12 тех перерыв, урочище Головочево
16:20 левый приток
17:00 ручей слева
17:46 д.Усмангали



Фото 4.42. Пообедали, пошли дальше. Проходим скалы, осыпи, пещерки, лесоповалы...



Фото 4.43. Видим справа неплохую стоянку



Фото 4.44. От гребли устаем, зады затекают, иногда гребем стоя



Фото 4.45. Лошадиная поляна, так мы назвали это место



Фото 4.46. Дождь, холодно, Вера попросила техническую остановку



Фото 4.47. Разделились по «связкам», связь по рации. Гребем



Фото 4.48. Проходим хороший родник по правому берегу



Фото 4.49. Справа видим неплохую стоянку



Фото 4.50. Справа проходим полосу лесовала. Но мы дрова возем на каждом судне, нам не надо. Предположили, что местные зимой по льду сюда приедут и заберут...



**Фото 4.51. Проходим полосу разбоев и завалов. Пошла ПЕНА!
Предполагаем, что вверху идут дожди. Надеемся, что пожары
на пор. «Айгир» потухнут и нам не придется идти на р.Лемеза**



**Фото 4.52. На правом берегу видим аванюристов, чуть позже и они
нас узнали, приветствуем друг друга...**



Фото 4.53. Подходим к ЛЭП, скоро – д.Усмангали



Фото 4.54. Проходим д.Усмангали



Фото 4.55. По этому мосту мы проезжали несколько дней назад. Воды не было. Теперь она есть!



Фото 4.56. Чалимся у флага, здесь живет старый добрый знакомый Азата Фаритовича по туризму, он всегда его навещает. По радию передают: «Течение быстрое, чалиться надо четко, сносит...»



Фото 4.57. Пока Азат Фаритович общается, Коля изучает и коллекционирует камни...



Фото 4.58. Арис сторожит катамараны



**Фото 4.59. Байков пришел, пора грести дальше!
Физалия и Вера не отпускают...**

18:55 отбыли со стоянки
19:03 родник справа
19:43 слияние Большого и Малого Инзера



Фото 4.60. Справа остается красивый подъем между красными скалами. Юрий по рации делится: «Зимой здесь в гололед часто фуры встают поперек, и пройти между ними бывает непросто!»



Фото 4.61. Слева по берегу остаются лошадки...



Фото 4.62. Поднимаем пару уток...



Фото 4.63. Справа ожидаем впадения р.Мал.Инзер



Фото 4.64. Слияние рек прошли, воды стало ощутимо больше, река шире, течение быстрее



Фото 4.65. Справа остается большой табун лошадей



**Фото 4.66. Настроение у ребят хорошее, но зады отсидели...
Гульнур: «ЮрСаныч, хорошую стоянку хочу и горячий ужин!!!»**



**Фото 4.67. Посылаем вперед разведку...
По радиации от впередиидущих: «...пока стоянок НЕТ!»**



**Фото 4.68. Бурый не унывает, разглядывает скалы.
Приближаемся к ж/д мосту**



Фото 4.69. Прошли ж/д мост



Фото 4.70. Видим дрова слева, но стоянки нет. Основная струя уходит налево, справа – протока. Остров! А может на нем встанем???



Фото 4.71. Идем на разведку! Чалка...



Фото 4.72. Общая команда: «Чалка! Разбиваем лагерь!»

20:13 прибыли на стоянку, приготовление ужина: макароны с тушенкой,
хлеб, чай, сладости, овощной салат
22:00 отбой



Фото 4.73. Мужчины сразу пошли стираться и мыться



Фото 4.74. Тушенка вскрыта...



Фото 4.75. Салат нарезается...



**Фото 4.76. Вещи, снаряжение сушатся, проветриваются...
А дальше наступил вечер... все устали, пора отдыхать...**

**Сегодня хорошо потренировались, отработали работу в воде в паре
и снова метали «морковки». Задания - все сложнее и сложнее.**

День 5. 16 мая.

06:30 подъем дежурных, +11 градусов, туман, без осадков

08:00 общий подъем, завтрак: каша «Дружба», оладьи, хлеб, сыр, масло, чай. Пока с неба не капает, поступило предложение сделать полудневку, посушиться, погреться, напечь оладьев и покушать...Азат Фаритович рассчитал время нашего прибытия на ст. «Тюльма» с учетом постоянного подъема воды...



Фото 5.01. Утро нас одарило подъемом воды более 30 см и обилием пены на нашем берегу...



Фото 5.02. Сушимся, наслаждаемся теплом...



Фото 5.03. Азат травит байки, Азат Фаритович наслаждается оладьями...



Фото 5.04. Колем дрова (Олег), стираемся, сушимся...



Фото 5.05. Чистим втроем картошку...



Фото 5.06. Снова салатик готовим!

12:15-12:25 дождь

14:10 старт после полу-дневки, +12»С



Фото 5.07. И тут неожиданно пришел ливень, срочно собрали все сухое, продукты и от костра убежали под тент...



Фото 5.08. Азат: «Вот это поливает!!! ... но с ветром, за полчаса закончится...»



Фото 5.09. Олег: «А вот это – вряд ли...»



Фото 5.10. Дождь немного прекратился и прошли байды... они прятались от ливня выше под мостом, мы их видели... Кстати, в это холодное время это была единственная группа, кого мы видели на воде...



Фото 5.11. А дождь не прекращается. Собираемся и выходим



Схема 5.01. Вчера встали на острове в районе д.Сафаргулово (синим – трек от старта 5-го дня). Первый экипаж сел на мель под правым берегом, поэтому остальные три прошли под левым берегом



Фото 5.12. Гребем и спорим, можно ли прыгнуть в воду с этой скалы...



Схема 5.02. Участок «д.Сафаргулово - ст. «Тюльма»



Фото 5.13. В д.Маньшты школа построена почти на берегу реки



Фото 5.14. Читаем надпись на горе - Маньшты

14:43 прохождение под мостом д.Мамьшты
 15:07 ручей справа
 15:08 ж/д мост
 15:20 проход под навесным мостом, стоянка
 15:40 выход со стоянки
 15:43 ручей слева

15:44 промежуточный финиш после прохождения части 1/2 маршрута,
ст. «Тюльма»

16:00 град

17:00 окончен разбор катамаранов, проход к платформе



Фото 5.15. Проходим под мостом в районе д.Мамышты



Фото 5.16. Проходим второй мост на этом участке.

Юрий по радиации дает команду передним: «Не убегать!»



Фото 5.17. Прошли под навесным пешеходным мостом



Фото 5.18. Аня утепляется, холодно и приближается гроза, небо темнеет



Фото 5.19. Чалимся на ст. «Тюльма» ниже сгоревшего почерневшего дома



Фото 5.20. Все смотрят, как по поляне бык гоняет нашего пса Ариса, котрый в оранжевом спасжилете... местный житель крикнул: «Уберите собаку, пока бык его не разодрал!...»



Фото 5.21. Только убрали все с берега реки, как пришел сильнейший ливень с градом и громом... минут 10-15 все вокруг грохотало и сверкало...



Фото 5.22. Град продолжается, но мы начинаем разборку судов и сборы рюкзаков...



Фото 5.23. Все увязываем и мокрое упаковываем в рюкзаки и баулы...



Фото 5.24. Разведка сходила до ст. «Тюльма», метров 400...

Информация
Information

РАСПИСАНИЕ
движения пригородных поездов
по разъезду
ТЮЛЬМА

С 15 января 2022 г. (время местное)

№ поезда	сообщение	время (час. мин.)			периодичность
		приб.	стопн.	отправл.	
в направлении ст. Инзер					
6918	Зулкеево - Инзер	07.44	1	07.45	по рабочим дням
6216	Шакша - Инзер	11.53	1	11.54	ежедневно
6854	Уфа - Инзер	20.38	1	20.39	ежедневно
в направлении ст. Уфа					
6917	Инзер - Зулкеево	06.24	1	06.25	по рабочим дням
6871	Инзер - Уфа	09.51	1	09.52	ежедневно
6873	Инзер - Шакша	18.21	1	18.22	ежедневно

Уважаемые пассажиры! Будьте внимательны, планируйте поездки заранее с учетом изменений в расписании пригородных поездов.

**Фото 5.25. Здания станции все закрыты, но расписание есть.
Нам ждать до 20:38**



Фото 5.26. Расположились на платформе. Радует, что других групп нет. Снаряжения у нас очень много...



Фото 5.27. Табун лошадей пасется, где хочет...



**Фото 5.28. А мы в овраге за основным зданием станции кипятим чай. Весь овраг ЗАВАЛЕН мусором... не будем его показывать...
Выбрать ракурс без мусора было очень тяжело...
Мусорных баков нет, туалетов нет (для сведения другим группам)**



Фото 5.29. Чай быстро попить не успели, снова пришла туча, гроза, ливень, град... Николай даже надел костюм ОЗК (старый волк)



Фото 5.30. Зато мы получили две радуги в награду...

17:00-20:38 перекус, ожидание отправки

20:38- отправка Тюльма-Инзер

20:53 прибытие на станцию Инзер

21:00 Инзер-Айгир

21:21 прибытие на ст. «Айгир»



Фото 5.31. Прибыли на ст. «Айгир». За 40 лет станция сильно преобразилась, есть сотовая связь



Фото 5.32. Темнеет. Два Азата пошли на разведку тропы к реке и места для ночевки и стапеля

РЖД Башкортостанская пригородная пассажирская компания

Уважаемые пассажиры!

С 14 мая 2022 года
по выходным и праздничным дням
назначаются туристические пригородные
поезда «Айгир»

№ 6911/6912 Уфа - Айгир		пригородный поезд	№ 6913/6914 Айгир - Уфа	
Время приб.	Время отпр.	время местное	Время приб.	Время отпр.
	07:08	Уфа	19:36	
07:23	07:24	Дема	19:21	19:22
08:18	08:19	Карламан	18:34	18:35
09:22	09:23	Зуяково	17:33	17:34
09:39	09:40	о.п. 102 км.	17:16	17:17
10:07	10:10	Инзер	16:52	16:55
10:30		Айгир		16:33

Внимание!
В связи с проведением ремонтных работ 15.05.2022г.
пригородный поезд № 6913/6914 будет курсировать по
маршруту:
Айгир (отпр.16.33) - Дема (приб.19.21), на участке
Дема - Уфа отменяется.

Проездные документы можно оформить в
билетной кассе или мобильном приложении
«РЖД Пассажирам».

*Цвета местностей





Фото 5.33. Пока ждали разведку, засняли расписание, кому-то пригодится

21:21-22:30 поиск места стоянки. **Резко стемнело. Кромешная тьма.** Азат Фаритович нашел площадку под стапель. Метров 300 на восток по шпалам, потом тропинка идет резко вниз и чуть правее к реке, петляет между садовыми участками, прошли мимо бетонного фонарного столба со светильником (горит) и снова в темноту. Основной курс – вниз, к реке и правее. Перешли небольшой ручей и вышли к ровной поляне, на которой мы и расположились. Сначала поставили большой групповой тент, вокруг него – палатки. Оставили место под костер (костровище было), сборку судов и тренировкой с «морковкой». Это будет утром.

22:30-00:08 разбивка лагеря, ужин-перекус бутерброды со шпротами, салат огурцы+яйцо, хлеб, чай

00:05 поставили метку по кромке воды, верхняя граница примерно 20 см

00:08 отбой...завтра начинаем часть 2/2 нашего маршрута.

День 6. 17 мая

07:00 общий подъем

08:00 завтрак: овсяная каша, хлеб, чай, масло, сыр, сладости

08:10 по мерке приход воды примерно 10 см, через 1 час – еще +10 см!!!

11:30-13:00 отработка метания спасконца «морковка» на суше

13:00 обед: суп-лапша, чай, кофе, хлеб, сладости

13:30-14:00 продолжение метания «морковки»

14:00-15:00 сбор лагеря, катамаранов



Фото 6.01. Ранее утро. Две палатки под одним тентом



Фото 6.02. Вокруг группового тента и под ним закипает жизнь!!!



Фото 6.03. Вчера Юрий забивал мерку. За ночь подъем воды 15 см



Фото 6.04. Учалы начинают сборку первыми



Фото 6.05. Заехоз Анна: «Сала осталось мало, всего 3 кг...налетаем!»



Фото 6.06. Анна не ждет мужиков, собирающих катамараны...



Фото 6.07. Подбрасываем дров в костер, стало жарче...



**Фото 6.08. ... и дело пошло!!! Первым собрал К-4 экипаж «Мангуст»!
Все при деле. Анна готовит кушать**



Фото 6.09. Непрерывно следим за меркой, вода еще прибывает...



Фото 6.10. На многих предыдущих фото была камера R14 от авто Юрия. «Зачем!?, - спросите вы... А затем, что это – атрибут для тренировки в метании «морковки», хоть на земле, хоть на воде!



Фото 6.11. В предыдущие дни метали «морковку» на воде, с К-4 по движущейся цели (гребец в воде). Получалось откровенно плохо

**(1/3-1/5 попаданий). Приступаем к тренировкам на земле. Юрий:
«Задача – сделать по 10 бросков. Каждый раз укладывать
«морковку» заново, если из 10 три броска в цель (стропа поперек
камеры), то ставлю «зачет». Если нет, то повторяем серию
по 10 бросков. И так – все члены команды!!!»**



**Фото 6.12. Первым трижды попадает в камеру Николай,
его морковку оставляем на месте как образец! Готовится
метать Олег!**



Фото 6.13. Юрий: «Внимание, метнула Валерия!!! Недолет... метнула Анна, тоже недолет! Повторить упражнение 10 раз, а я чай попью...»



Фото 6.14. Метнул Алексей Гарипов!!!



Фото 6.15. Алексей промазал с первого раза, Смещаем цель, но в этот раз – 5 баллов! Бурные аплодисменты!



Фото 6.16. Снова смещаем цель и Алексей снова попадает! Bravo!



Фото 6.17. Бросает Ришат... и мажет... Повторить!



Фото 6.18. Бросает Азат... веревка запуталась...



**Фото 6.21. С 5 раза Гульнур выполняет упражнение!
А затем еще три раза подряд также!!! Вот это - рука!**



Фото 6.22. Женя... не долет...



Фото 6.23. Тренировка закончена, каты собраны, позагорали, палатки и рюкзаки собраны, звучит команда: «ОБЕД, пока дождя нет!»



Фото 6.24. Впечатление от стоянки подпортил трактор...внезапно выехал, чуть не подавил наши посудины и поехал по руслу реки собирать валежник... Крайне недружелюбно, как это было на р.Инзер в районе д.Габдюково, где местные жители в 90-х сбрасывали с подвесного моста камни водникам на голову...

15:07 выход на воду, старт на р.Мал.Инзер. Общй подъем воды по мерке +20-25 см за ночь и утро, сейчас +16»С, переменная облачность. **АЛГА,**
пока не началось!!!

15:09 родник справа

15:13 родник слева



Фото 6.25. Снова холодный морозящий дождь, который через 15 минут перешел в ливень... Экипаж К-4 «Учалы» (слева направо): Лукьянова Гульнур (капитан), Авотин Олег, Яушев Азат и Лукьянов Николай



Фото 6.26. Экипаж К-4 «Мексика» (слева-направо): Султанов Евгений, Желенкова Елена, Гарипов Алексей, Гарипова Валерия



Фото 6.27. Экипаж К-4 «Центр» (слева-направо): Селютин Константин, Байков Азат, Сайфуллин Ришат, Шагиева Физалия



Фото 6.28. Экипаж К-4 «Мангуст» (слева-направо): Марченко Вера, Бураков Алексей, Николаева Анна, Перескоков Юрий

16:00 причалили перед I ступенью пор. «Айгир», ушли на осмотр
16:20-17:00 прохождение I ступени пор. «Айгир» всеми катамаранами
17:00-17:45 прохождение второй ступени пор. «Айгир» парами (до Красного камня).
17:45 финиш на сегодня, разбивка лагеря.
20:00 ужин
22:00 отбой



Фото 6.29. Стартовали в сторону пор. «Айгир». Первым идет К-4 «Центр», общая установка: «Предельная внимательность! В порог не входим, чалимся налево по команде первого судна!» (К-4 «Мангуст» идет вторым). Сильный дождь...



Фото 6.30. От передних поступила команда «Чалка!». Чалимся, оборачиваемся назад, еще два К-4 видят наши маневры



Фото 6.31. Перед чалкой обсуждаем возможные причины пожаров на правом берегу. Поджечь целый берег невозможно, вероятно, молния...



Фото 6.32. Течение здесь быстрое. Экипажи помогают друг другу зачалиться



***Фото 6.33. К-4 «Мексика» замыкает колонну.
Размер пожара впечатляет. Немного пахнет гарью...***



***Фото 6.34. Азат Фаритович рассказывает о пор. «Айгир» новичкам.
Здесь по воде проходили только он и Юрий...***



Фото 6.35. Оставили двух чел. и пошли на разведку. Юрий здесь не был с 2003 года, то есть 19 лет... масштабы реконструкции берега впечатляют!



Фото 6.36. Входная часть несложная, на уровне 2 к.т.



Фото 6.37. Дальше – хорошие валики



Фото 6.38. В конце плит видим хорошее место для промежуточной чалки. И кучи мусора от строителей в белых мешках... Порог длинный. Поставили задачу: «Первую часть проходим в «связках» штатными экипажами, чалимся налево сразу за плитами. Потом делаем разведку до конца порога, обозначаем место чалки лагеря, расставляем страховку и съемку и проходим вторую часть»



Фото 6.39. По пути видим кучу сеток-мешков, оставленных строителями...



Фото 6.40. Здесь, в районе бревна, намечена чалка



Фото 6.41. Здесь же рядом – захлавленная стоянка



Фото 6.42. Чуть ниже – еще одна стоянка. Почище, но дров нет



**Фото 6.43. Вера здесь впервые, ей все нравится! За ней – «бочка».
На легком судне можно даже кильнутья...**



**Фото 6.44. Вера порог еще не прошла, но уже просит включить
этот кадр в отчет! Не жалко, включаем!**



Фото 6.45. Во время разведки Константин снял нижнюю часть порога. Серия хороших «бочек»



Фото 6.46. НЕ МОЖЕМ не показать эти кучи мусора от строителей...



Фото 6.47. И это – мусор от строителей... возвращаемся к судам
 Здесь дождь закончился, вышло солнце и стало жарко... Ф/а Юрия FujiFilm, залитый дождем, начал потеть, просушить объектив оперативно (на ходу) не было возможности. Юрий снимал, «как есть», поэтому часть кадров ниже получилась «запотевшими»... К-4 «Мангуст» прошел вторым без помарок, его никто не снимал, точнее, ф/а с запотевшим объективом Юрий никому доверять не стал, все снял сам...



Фото 6.48. Прохождение первой части пор. «Айгир» открывает

К-4 «Центр». Место Физалии занимает Гарипов Алексей



***Фото 6.49. Прошли все по центрам и зачалились ниже бревна.
Место назвали «под свалкой»***



***Фото 6.50. Физалии все понравилось, но хочет пройти тоже.
Юрий: «Завтра все пройдут хоть по 10 раз, только заносить
суда будете сами...»***



Фото 6.51. В пороге К-4 «Учалы». Притапливает хорошо, похоже на 3 к.т.



Фото 6.52. В порог входит К-4 «Мексика»



Фото 6.53. А в это время по берегу несетя в спасжилете пес Арис!!!



Фото 6.54. К-4 «Мексика» входит в валы...



Фото 6.55. Экипаж «Мексика» пищит от восторга, слышно далеко...



Фото 6.56. Азат Фаритович сделал разведку до конца порога, вернулся. Когда все собрались, решили, что К-4 «Центр» в «связке» с «Мексикой» пойдут до конца порога, встанут на страховку, съемку, дадут отмашку, тогда пойдет вторая «связка» под руководством Юрия



Фото 6.57. К-4 «Центр» зачался в начале 2-й ступени и подстраховывает «Мексику», нижнюю часть порога вместо Физалии работает Вера (с видео Физалии)



Фото 6.58. К-4 «Мексика» входит во 2-ю ступень порога (с видео Физалии)



Фото 6.59. К-4 «Центр» уходит вслед за «Мексикой», подстраховывает до конца порога (с видео Физалии)



Фото 6.60. К-4 «Центр» и «Мексика» зачалились в конце порога и по рации вызвали на прохождение К-4 «Учалы». Экипаж визжит от восторга. Но Гульнур зря рот раскрыла, может и плескнуться... (с видео Физалии)



**Фото 6.61. К-4 «Мангуст» в начале 2 ступени пор. «Айгир»
(с видео Физалии)**



Фото 6.62. Кадр похода – в бочке К-4 «Мангуст» подтопило, чуть притормозило и Вере задним валом за шиворот - ведро воды...



Фото 6.63. ...и тут Вера немного струхнула: «Меня топит!»



Фото 6.64. Экипаж К-4 «Мангуст» уходит до конца порога, завершая прохождение колонны на сегодня (с видео Физалии)



**Фото 6.65. К-4 «Учалы», за ним – «Мангуст»
в нижней части 2 ступени порога**



Фото 6.66. Встали лагерем ниже порога, напротив Красной скалы



***Фото 6.67. Обустраиваемся, здесь мы проведем две ночевки!
Принесли дрова с катамаранов, у нас все – с собой!***



Фото 6.68. Шинкуем (Лена)



Фото 6.69. Вскрываем тесаком (Вера)



Фото 6.70. Кашеварим...



Фото 6.71. И тут все дружно: «Опа! А вот и первый друг – клещ Валера». Находит его Физалия... отправляем клеща в костер... И Вера скромно сообщила, что это – далеко не первый, первого она из ягодицы вытащила еще в начале маршрута ... (общая статистика по клещам будет в конце отчета)



Фото 6.72. ...постепенно наступил вечер, ужин и душевные беседы у костра...



Фото 6.73. Азат Фаритович, потом Алексей играли на гитаре, пели песни, было сытно, тепло, уютно... план сегодняшнего дня выполнен на 100 %

Уже в темноте Юрий принес небольшой презент и рассказал о событиях 17 мая 1981 года (41 год назад), когда под полуметровым снегом на р.Лемеза четыре студента 3 курса факультета АСУ УАИ (Верхотуров Михаил, Никифоров Олег, Денисов Владимир и Перескоков Юрий) чуть не сгнули на р.Лемеза... таким образом сегодня был очередной второй ДЕНЬ РОЖДЕНИЯ! Но об этом команда узнала только у теплого костра, под гитару... участники тепло поздравили Юрия со вторым Днем Рождения!!!

День 7. 18 мая

06:30 подъем дежурных, приготовление завтрака: пшенная каша, хлеб, масло, колбаса, чай, кофе, сладости. Температура +4»С, пока без осадков.

07:30 общий подъем, завтрак

08:50-09:20 дождь, перешедший в затяжной ливень. Пользуясь случаем, провели **занятие по ориентированию под руководством Яушева Азата, МС России, председателя Федерации спортивного ориентирования РБ, г.Стерлитамак**, разбор программ-навигаторов и прочих технических тонкостей. В ливень под групповым тентом это очень романтично!!!



Фото 7.01. Раннее утро, ночевка на пор. «Айгир» прошла спокойно, наша группа здесь одна, это – СЧАСТЬЕ!!!



Фото 7.02. Завтракаем себе, сушимся...



Фото 7.03. ... а вода-то прибывает! И очень сильно!



Фото 7.04. Из-за гор пришла туча, ливень, дождь, град... резко похолодало почти до 0°С... сильно не расстроились, поскольку в планах было провести занятие по ориентированию. Вот это время и наступило! Яушев Азат заранее раздал домашнее задание. Здесь проверил его выполнение и провел часовой семинар по навигации



Фото 7.05. «Тяжело в учении, легко в бою!», - сказал великий русский полководец В.Суворов

09:50 надеваем мокрые гидрокостюмы (с теплой водой и мылом), распределяемся по экипажам и «связкам», подгоняем снаряжение, коленную посадку под себя, Азат Фаритович командует заносом катов вверх, прохождением, Юрий сопровождает, осуществляет страховку «морковками», координирует всю команду в целом, расставляет участников вдоль порога, в лагере остается Бурый, у него сегодня прихватило поясницу, щадящий режим, как говорят «на хозяйстве, охране лагеря и приготовлении обеда»...

10:00 занос к началу порога двух судов. Берем только два «РафтМастер», легче заносить и подгонять коленную посадку. «UREX» очень тяжелый, для заноса совсем не годится...

10:00-14:20 отработка прохождения порога в парах, 5 раз попарно прошли пор. «Айгир». Натаскались, накатались, наснимались, накидались (репетировали броски «морковки»), поскольку все это было под непрерывным дождем, периодически переходящим в ливень... Юрий в итоге промочил снова ф/а, телефон, и цифровую мыльницу. Нужно было снимать и мы все это делали при любых СМУ!



Фото 7.06. Ришат подгоняет коленку, волнуется. На пустом К-4 и более высокой воде все будет совсем по-другому...



Фото 7.07. Азат Фаритович тренирует Физалию, остальные участники тоже учатся. Сегодня порог будет 3 к.т.



Фото 7.08. Начали занос судов на первое прохождение. Подъем на ж/д полотно от ливня раскис, грязно и скользко!!!



Фото 7.09. Дождь... заносим катамараны...



***Фото 7.10. Несем, настроение приподнятое
– все хотят накатываться...***



Фото 7.11. Два ката занесли, готовятся к старту



Фото 7.12. Капает с кустов, с неба, дождь... минуты ожидания...



Фото 7.13. Первый прогон



Фото 7.14. «Бочка» с виду небольшая, но передние гребцы погружаются по пояс... Передний экипаж молодой, горячий, как и все поначалу, хочет залезть во все «...»



Фото 7.15. Экипаж «Мексика» работает на 101%...



Фото 7.16. Экипаж «Центр» идет менее агрессивно, спокойно, потому-то Азат Фаритович учит экипаж маневрировать между валами и «бочками» и это правильно!



Фото 7.17. Константин визжит от восторга (на него сзади меньше плещет), Ришат работает, Физалия уклоняется от ледяного вала, а Азат Фаритович аккуратно командует и подруливает... все как

в аптеке на весах. Ведь за спиной у Байкова Азата – р.Сарыджаз-2019, Тянь-Шань, 6 к.с. (4 место ЧР-2019), р.Карагем-р.Аргут-2021, Горный Алтай, 6 к.с. и многие другие реки...



Фото 7.18. После 1 ступени оба экипажа ушли под правый берег, на максимальную струю во 2 ступени...



Фото 7.19. Вернулись в лагерь, готовим обед, и натягиваем веревки. Дождь закончился, грязи стало меньше...



***Фото 7.20. На месте чалки катамаранов Юрий забивает мерку.
До верхней части – примерно 30 см. Вода на солнце светлая***

14:30 обед

15:30 подготовили «кольцо» метров 40-50, убрали камни и другие травмоопасные предметы, натянули по периметру горизонтальные веревки. Будем по ним ходить с двумя веслами, отработка-имитация приемов хождения по натянутой в пороге чалке и по шатающемуся на волнах катамарану. Отработка навыков преодоления кустов и завалов...Это упражнение Юрий подглядел несколько лет назад на туристском фестивале «Для тех, кому за 40...», попробовал сам, ввел это упражнение в тренировочный процесс турклуба «Мангуст», г.Уфа и теперь применит это на педагогов и членов МКК образовательных учреждений Республики Башкортостан.

16:00-19:10 отработка хождения по горизонтальной веревке с помощью двух весел...



Фото 7.21. Навеска трассы



Фото 7.22. Тянем, сил не хватает, зовем бойцов на помощь...



Фото 7.23. В нашей команде почти все – педагоги, руководители походов 1 к.с., несколько участников ходили и 2 к.с., но по веревкам кроме Юрия не ходил никто. Будем отрабатывать! Открывает дистанцию Евгений Султанов, педагог дополнительного образования Центра спорта и туризма г.Нефтекамск!!!



Фото 7.24. Идет Лукьянов Николай, член МКК Центра детского туризма г.Учалы. Страхует Авотин Олег, педагог дополнительного образования ДПП с.Архангельское, член МКК



Фото 7.25. Азат и Анна вернулись с горы первыми. Их - сразу на веревки!



Фото 7.26. На дистанции Анна Николаева, менеджер турфирмы «App!Turs», г.Благовещенск! Исполняется впервые! Страхуют Желенкова Елена и Авотин Олег



Фото 7.27. На веревках – Марченко Вера, методист детского центра г.Октябрьский! Страхуют Желенкова Елена и Николаева Анна, Шагиева Физалия готовится!



Фото 7.28. Вера немного отдыхает, думает, как пройти поворот в кустах... и как змея, огибает дерево, прижимаясь спиной к нему...



Фото 7.29. Дерево огибают Желенкова Елена, методист Центра спорта и туризма ГО г.Нефтекамск, член МКК



Фото 7.30. На дистанции – Яушев Азат, член МКК детского центра ГО г.Стерлитамак. Вязка уже провисла, нелегко ему...



Фото 7.31. С опаской, но идет Шагиева Физалия, педагог дополнительного образования Центра детского туризма ГО г.Октябрьский. Страхуют Авотин Олег и Селютин Константин!!!



Фото 7.32. «Было страшно, но я это «кольцо» по горизонтальным веревкам ПРОШЛА!!!», - с гордостью сказала Физалия!

16:00-18:00 пока одна группа навешивала веревки и проходила трассу, в это время вторая часть группы под руководством Яушева Азата поднялась на «Зубы Шурале», 7 человек.



**Фото 7.33. «Вон туда сейчас поднимаемся!», - показывает
Ришат Константину**



Фото 7.34. Подъем наверх начали от этого указателя



Фото 7.35. Лена и Аня на подъеме по куруму



Фото 7.36. Группа поднялись наверх и Константин сделал несколько зарисовок



Фото 7.37. Гроза прошла севернее



Фото 7.38. Взгляд на начало порога



Фото 7.39. Девушки немного попозировали. Лена



Фото 7.40. Вера



Фото 7.41. Физалия



Фото 7.42. Азат

20:00-22:00 баня в приюте «Айгир», 4000 руб. за 2 часа, 200 руб. за веник
22:30 возвращение в лагерь, «на хозяйстве» оставался Николай. По рации связь была практически до приюта.

22:30-23:15 приготовление ужина: рыбный суп, салат капустный, хлеб, чай, сладости

23:15 ... весь вечер с 20.00 и всю ночь шел дождь...в бане хорошо согрелись, уходить не хотели... пришли поужинали, немного посидели у костра под тентом, попели песни и спать. **Сегодня будет финальная ночевка в походе...**

00:10 отбой, с 16:00 уровень воды поднялся на 5-7 см



Фото 7.43. После бани проголодались!!!



Фото 7.44. Финальный вечерний костер в походе...

День 8. 19 мая

07:00 подъем дежурных, приготовление завтрака: макароны с тушенкой, колбаса, сыр, масло, хлеб, дембельская каша из масла, сгущенки и сухарей. +7 градусов, дождь. С 18 мая 16:00 по 19 мая 09:00 подъем воды на 20 см по метке

08:00 общий подъем, завтрак



Фото 8.01. Юрий в 6.00 утра обнаружил непонятное животное наверху палатки...



Фото 8.02. Зверушкой оказалась красивая кошка! Те, кто шел ночью из бани последними, рассказали, что она пришла от турбазы за ними, выгнать ночью не смогли... уже через 5 мин. кошка начала ловить вокруг мышей и приносить нам к костру...



Фото 8.03. Дождливое утро на пор. «Айгир»...

09:00-11:15 сбор лагеря

11:15 старт до п.Реветь

11:39 дождевой ручей слева

11:43 приток слева

11:52 ручей справа, +10 градусов, встречный ветер

11:56 ручей справа

12:00 ж/д мост

12:22 ж/д мост

12:30 финиш п.Реветь перед слиянием рек Малый Инзер и Реветь (справа)

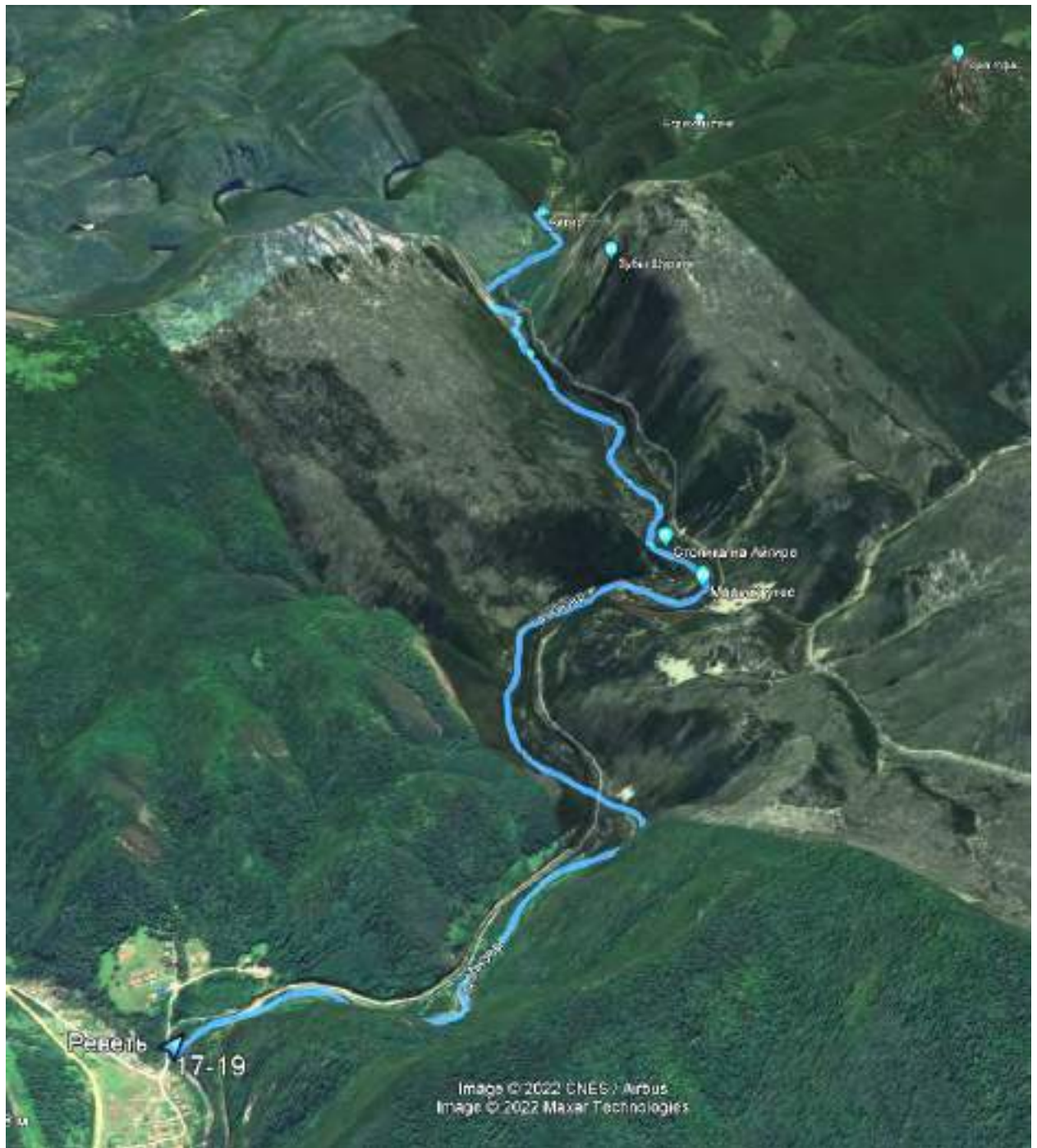


Схема 8.01. Участок «ст.»Айгир» - д.Реветь» (с рельефом)



Фото 8.04. За нощ бeрeг подтопило. Река стала шире метров на пять



Фото 8.05. Мерка 30 см вся ушла под воду...



Фото 8.06. Позавтракали, Гульнур греет спинку и сворачиваем лагерь, оставляя после себя полную чистоту!!! И дрова



Фото 8.07. Экипаж К-4 «Центр» к старту ГОТОВ!



Фото 8.08. Экипаж К-4 «Мексика» ждет указаний!



Фото 8.09. Экипаж К-4 «Учалы» готов идти третьим!



Фото 8.10. А экипаж К-4 «Мангуст» по традиции будет фотографирующим и замыкающим!!!



Фото 8.11. Сразу за порогом нас встретила шивера 3 к.т. с хорошими жесткими валами!!!



Фото 8.12. И снова нас поливает дождь с сильным встречным ветром...



Фото 8.13. Шивера длинная, вода тяжелая, тягучая... идем рядом, ищем по берегам ушедшие позавчера гермы с очками, двумя телефонами...



Фото 8.14. Идем дружно рядом, гермы не видно



Фото 8.15. Появляются прижимы под скалами



Фото 8.16. Проходим разбои, протоки



Фото 8.17. Берега подтоплены



Фото 8.18. Река по-прежнему шиверит...



Фото 8.19. Идем вдоль кустов в надежде найти герму...



Фото 8.20. Скоро цивилизация...



Фото 8.21. Проходим еще мост



Фото 8.22. Голос Байкова по рации: «ЮрСаныч, мимо нас не пролетайте, финиш!»



Фото 8.23. Ну вот и финиш в д.Реветь!



Фото 8.24. Кареты поданы, господа!

12:30-14:00 разборка и упаковка катамаранов, перекус, старт домой...
16:15 прибытие в Респ.детский центр, разгрузка, прощания, отъезд...



Фото 8.25. Уже в пути мы все погрузились в сон и воспоминания о пройденном маршруте... Наша команда передает всем читателям настоящего отчета тепло нашего костра с финальной ночевки на пор. «Айгир»...

- Публикация Перескокова Юрия о нашем походе (участвует в фестивале «Туристские хроники-2022») - <https://bashrdct.ru/news/publikatsii/774-40-let-spustya-snova-bolshoj-i-malyj-inzer.html>
- Если стало скучно и хотите посмотреть быстрые клипы от участницы похода Марченко Веры (их там четыре, они разные, очень хорошо передают положительные эмоции участников) - <https://disk.yandex.ru/d/PhgnjQQ9ifvsvw>

2.7. Меры по обеспечению безопасности и автономности на маршруте, перечень специального оборудования

Было взято следующее снаряжение и оборудование:

- навигатор – 3 шт., один (у Бурого) вышел из строя через неделю...;
- фотоаппараты, телефоны, катамараны и пр.водное снаряжение – все штатно.

На всем протяжении маршрута была связь с МКК (Лукьянов О.Г.) и руководителем организации (Рахматуллин Р.Н.).

2.8. Потенциально опасные участки (препятствия, явления, факторы) на маршруте

- Особенности Южного Урала – **засуха** в апреле и до 11 мая, реки пересохли, потом неделя дождей и получили в конце маршрута почти весенний уровень воды,
- Весь маршрут Юрий пугал команду снегом... и он пришел! В день окончания маршрута, 19 мая, в г.Учалы, г.Стерлитамак участники ночью по пути домой попали в **метель!!!**
- **Ночные температуры** приближались к нулю, прохождение маршрута без гидрокостюма опасно для здоровья!!! На пороге «Айгир» за 20 лет количество памятников и табличек превысило 20. Это еще раз говорит о том, что не бывает безопасных порогов. Они всегда опасны.
- **Мыши и прочие грызуны** в местах скопления людей всегда есть. Продукты оставлять на земле или в открытой палатке всегда опасно. Только с приходом кошки в день отъезда утром мы увидели, что кошка за 5 мин. принесла нам к костру 4 мыша, до этого мы их просто не замечали, а они ЕСТЬ!
- **Клещи.** Их мы собрали, вытащили, сожгли, сбросили...более 20 шт. Особо они нападали на Веру и Физалию. Вероятно, в мелких кустах. По возвращению с похода четыре человека, кого кусали, обращались в поликлиники, сдавали клещей на анализы. В одном случае – боррелиоз (Вера). Прошла полный курс лечения. Вытаскивали даже через сутки-двое после возвращения домой...
- **Пожары.** На пороге «Айгир» правый берег горит довольно часто. За несколько дней до старта МЧС России предупреждало, что район опасен для посещения. Запасной маршрут на второй части был подготовлен. Но он не потребовался, пока мы шли по р.Бол.Инзер, на

р.Мал.Инзер почти все залило дождями. Но НЕ ВСЕ. В день дневки, после возвращения из бани прямо напротив нас разгорелся пенек и все, что вокруг него на правом берегу, и он горел всю ночь... снова запахло гарью. Но мы были уверены, что на левый берег огонь не перейдет, с нашей стороны было очень сыро...

Вода резко поднялась в нашем случае на второй день и утром 19 мая мы даже не пошли ни посмотреть, ни проходить порог «Айгир», он из категории 2,5 к.т. превратился в 3 к.т., а мы были выпущены на 2 к.с. Вопрос закрыт.

2.9. Перечень наиболее интересных природных объектов на маршруте

Уральские горы в целом прекрасны и зимой и летом. Юрий был на пор. «Айгир» зимой в ходе тренировочного автомаршрута 2 с эл. 4 кс. с турклубом «Мангуст», г.Уфа. Подъем и катание с горы в том районе зимой и опасно и интересно...

Природные явления – грозы, ливни и радуги нас порадовали по полной программе. Но они принесли нам высокую воду, иначе мы не прошли бы маршрут...

Живность. Особо никого не видели, кроме цапель и бобров.

Год назад в районе р.п.Тирлянский мы видели рыжую лису. Спокойно шла

2.10. Дополнительные сведения о маршруте

2.10.1. Смета расходов

Потрачено на подготовку и прохождение маршрута порядка 70,0 руб. Бюджетный вариант на 16 чел.

2.11. Итоги, выводы, рекомендации

2.11.1. Итоги

- 1) Пройдены все ОП маршрута (пороги, шиверы).
- 2) Выполнен весь план тренировок (в воде, с «морковкой» на берегу и в воде, хождение по веревкам, навигация, подъем на гору). Все участники получили встряску.
- 3) все участники старались поддерживать в группе хороший спортивный настрой и юношеский задор! Поэтому нам шло и тренировалось легко!
- 4) пес Арис в группе был молодец. Бросался вслед за хозяйкой Валерией в воду... бежал по берегу на пороге и т.д., 5 баллов. Был в спасжилете!
- 5) приятное общение на маршруте четырех МС России (Перескоков Юрий, Байков Азат, Сайфуллин Ришат, Яушев Азат), их опыт, положительно сказались на результате в целом. Новички также проявили себя хорошо.

Каждый член команды внес свою положительную лепту, как мог и что умел. В итоге команда смогла за счет взаимной поддержки и слаженной работы выполнить поставленные цели и сохранить суда целыми, а здоровье крепким!

Было тяжело, но мы это сделали! С учетом накопленного опыта готовимся к водному маршруту 3 кс. на Первомай-2023.

2.11.2. Выводы

- *Маршрут был правильно спланирован и уверенно пройден.*

2.11.3. Рекомендации

Пройденный маршрут может быть пройден опытной группой с использованием специальных средств и снаряжения. Опыт участников должен быть не менее 1 к.с., и желательно весенние маршруты.

Прочесть еще раз наш отчет и быть готовым к любым изменениям погоды.

До будущих встреч на туристской тропе, уважаемые коллеги!!!

Пора, собирайтесь скорее!

Мы что-то бездарно стареем.

Пора разобратся по реям и рвать якоря!

Уходим сегодня, ребята,

Туда, где шумят перекааты.

Покажем, уже за кормой польхает заря...

(включаем колонки и кликаем по ссылке)

<https://bashrdct.ru/audio/sobirajsia.mp3>



Б О Й О Р О К

23 марта 2022 й.

П Р И К А З

№ 50

23 марта 2022 й.

[Об организации и проведении
учебно-методического водного похода]

В соответствии с планом работы республиканской маршрутно-квалификационной комиссии (далее – РМКК) Государственного бюджетного учреждения дополнительного образования Республиканский детский оздоровительно-образовательный центр туризма, краеведения и экскурсий (далее - ГБУ ДО РДООЦТКиЭ) на 2022-2026 гг. и с целью повышения квалификации членов маршрутно-квалификационных комиссий (далее - МКК) образовательных учреждений Республики Башкортостан

П Р И К А З Ы В А Ю:

1. Организовать и провести учебно-методический водный поход II (второй) категории сложности в период с 12 по 19 мая 2022 года по маршруту:

- основной вариант - г. Уфа (автобус) – д.Картали Белорецкого района (правый берег р.Бол.Инзер) - р.Бол.Инзер (сплав) – ст.Тюльма (электричка) – ст.Айгир – (сплав) – р.Мал.Инзер – д.Реветь (автобус) - г.Уфа;

- запасной вариант - г. Уфа (автобус) – д.Искушта Белорецкого района (левый берег р.Лемеза) - р.Лемеза (сплав) – д.Нижние Лемезы (сплав) – (автобус) - г.Уфа.

2. Назначить руководителем похода инструктора-методиста Перескокова Ю.А.

3. Перескокову Ю.А. совместно с заведующим отделом туризма и ориентирования Байковым А.Ф. выполнить следующую подготовительную работу:

- разработать программу похода,
- разработать методическую составляющую,
- скомплектовать команду из членов МКК образовательных учреждений Республики Башкортостан,
- подготовить списки группового и личного снаряжения участников,
- оформить маршрутную книжку и заявиться в РМКК,
- встать на учет в Главном управлении МЧС России по РБ,

- по результатам похода подготовить полный отчет и принять участие в Чемпионате Республики Башкортостан (далее - ЧРБ) 2022 года,

- по результатам ЧРБ подготовить документы на присвоение 2-3 спортивных разрядов участникам похода.

4. Заместителю директора по АХЧ Шабаеву А.Т.:

- обеспечить команду снаряжением со склада ГБУ ДО РДООЦТКиЭ,

- обеспечить заброску команды со снаряжением в д.Картали и вывоз команды из д.Реветь на микроавтобусе «Газель» ГБУ ДО РДООЦТКиЭ.

6. Командировочные расходы сотрудников ГБУ ДО РДООЦТКиЭ - за счет внебюджетных средств ГБУ ДО РДООЦТКиЭ.

7. Командировать участников из образовательных учреждений МР/ГО похода согласно вызову ГБУ ДО РДООЦТКиЭ.

8. Расходы, связанные с участием в походе сотрудников образовательных учреждений МР/ГО - за счёт командирующих организаций.

9. Возложить ответственность за подготовку и безаварийное проведение похода на ГБУ ДО РДООЦТКиЭ (Байков А.Ф., Перескоков Ю.А.).

10. Контроль за выполнением настоящего приказа оставляю за собой.

Директор



Р.Н. Рахматуллин



БОЙОРОК

11 мая 2022 й.

№ 87

ПРИКАЗ

11 мая 2022 й.

[Об утверждении состава участников
учебно-методического водного похода]

В соответствии с приказом от 23 марта 2022 г. № 50 «Об организации и проведении учебно-методического водного похода»

П Р И К А З Ы В А Ю:

1. Утвердить состав группы, совершающей под руководством Перескокова Ю.А., инструктора-методиста Государственного бюджетного учреждения дополнительного образования Республиканский детский оздоровительно-образовательный центр туризма, краеведения и экскурсий (далее - ГБУ ДО РДООЦТКиЭ), учебно-методический водный поход II (второй) категории сложности в период с 12 по 19 мая 2022 года по Южному Уралу в соответствии с маршрутной книжкой № РМКК_В-01, в количестве 16 чел. (прилагается).
2. Методисту ГБУ ДО РДООЦТКиЭ Лукьянову О.Г. провести с участниками группы инструктаж по технике безопасности.
3. Контроль за выполнением настоящего приказа оставляю за собой.

Директор



Р.Н. Рахматуллин

СОСТАВ ГРУППЫ (МК № РМКК_В-01)

№	Фамилия, Имя, отчество	Дом.адрес, тел., э/почта	Туристский опыт (водный туризм), спортивное звание/разряд, судейская категория, инст.звание	Место работы, должность	Обязанности в группе, на судне
К-4-1					
1	Перескоков Юрий Александрович	г.Уфа, ул.Р.Зорге, 43/1, кв. 106, +7-917-798-8479, baikal.u@yandex.ru	6Р-2000 (август), Вост.Саян, р.Китой, 6Р-2006 (август), Горный Алтай, р.Башкаус, МС России, ЗПР, СС1К	ГБУ ДО РДООЦТКиЭ, инструктор-методист, председатель ММКК	Рук. группы, капитан К-4-1,
2	Бураков Алексей Владимирович	РБ, г.Благовещенск, ул.Седова, 111/4, кв.27 +7-961-041-8845 Burakov-av@mail.ru	1У-2У, 2011 Юж.Урал, р.Зилим	Турклуб «Бурый», г.Благовещенск (частный турклуб, ИП),	Матрос К-4-1
3	Николаева Анна Сергеевна	РБ, Благовещенский р-он, с.Ильино-Поляна, ул.Гагарина, д.95. +7-961-045-5230 (вацап), +7917-782-9325 (звонки) a-kardakova@rambler.ru	1У, Юж.Урал, р.Юрюзья, 2021 (июль)	Менеджер по туризму, "Apple- tours"	Матрос К-4-1
4	Марченко Вера Евгеньевна	РБ, г.Октябрьский, 34 мкрн, д.9Б, кв.6, +7-937-476-6908 (вацап) +7-999-132-6419 (звонки) sladenbkuu@mail.ru	1У, 2021, Юж.Урал, р.Ик	МБУ ДО СДЮТКиЭ, г.Октябрьский, педагог ДО	Матрос К-4-1
К-4-2					
5	Байков Азат Фаритович	РБ, г.Уфа, мкр Шакша, ул.Сельская, д.6., кв.130 +7-917-752-9439	2Р, Ю.Урал, р.Зилим 2002, 6У, Тянь-Шань, р.Сарыджаз 2019 6У, Тянь-Шань, р.Бол.Нарын – р.Кекемерен 2017 6У, Гор.Алтай, р.Чуя – р.Карагем- р.Аргут- р.Катунь 2021, МС России, ЗПР	ГБУ ДО РДООЦТКиЭ, зав.отделом туризма и ориентирования	Капитан К-4-2
6	Селютин Константин Алексеевич	РБ, г.Уфа, ул.Краснодонская, д.5, кв.123 +7-919-140-3552 hargus@mail.ru	ПВД	ГБУ ДО РДООЦТКиЭ, ст.методист	Матрос К-4-2
7	Сайфуллин Ришат Рэзипович	РБ, Архангельский р-он, с.Бакалднское, ул.Лесная, д.5 +7-927-358-3697	1У-2020 (июль), Юж.Урал, р.Бол.Иктер	ГБУ ДО РДООЦТКиЭ, педагог ДО	Матрос К-4-2
8	Шагьева Физалия Фоатовна	РБ, г.Октябрьский, пр. Ленина 43, квартира 58 +7-937-169-1983 unker21@yandex.ru	ПВД	МБУ ДО СДЮТКиЭ, г.Октябрьский, педагог ДО	Матрос К-4-2

К-4-3					
9	Гарипов Алексей Альбертович	РБ, г.Нефтекамск, Комсомольский проспект, д.446, кв.19 +7-987-047-6616	1У-2020 (июль), Юж.Урал, р.Белая, опыт участия в Кубке им.А.Марьина, водные дист, п.Кр.Ключ РБ	МАУ ДО ДЮЦ СТ, методист	Капитан К-4-3
10	Желенкова Елена Александровна	РБ, г.Нефтекамск, ул.Социалистическая, д.77, кв. 7 +7-987-253-6391	1У-2020 (июль), Юж.Урал, р.Белая, 2020, 1У-2021 (май) р.Бол.Инзёр	МАУ ДО ДЮЦ СТ	Матрос К-4-3
11	Гарипова Валерия Андреевна	РБ, г.Нефтекамск, Комсомольский проспект, д.446, кв.19, +7-963-136-3297	1У-2020 (июль), р.Белая, 2021, ИДЮТ, 2 разряд	МАУ ДО ДЮЦ СТ, методист	Матрос К-4-3
12	Султанов Евгений Анатольевич	РБ, г.Нефтекамск, ул.Ленна, 58а, кв.1 +7-917-809-0592	1У-2020 (июль), Юж.Урал, р.Белая, 2019	МАУ ДО ДЮЦ СТ, методист	Матрос К-4-3
К-4-4					
13	Лукьянов Николай Валерьевич	РБ, г.Учалы, пер.Школьный, 2а +7-962-538-8629	1У-2020, 2021 (май), Юж.Урал, р.Бол.Инзёр	Член МКК Учалинского района, ООО «Арсенал», механик	Капитан К-4-4
14	Лукьянова Гульнур Руслановна	РБ, г.Учалы, пер.Школьный, 2а +7-962-534-2490	1У-2020, 2021 (май), Юж.Урал, р.Бол.Инзёр	Секретарь МКК Учалинского района, МАУ ДО ЦТЭиК МР Учалинский район	Матрос К-4-4
15	Яушев Азат Хамзович	РБ, г.Стерлитамак, пр.Октября, д.30, кв. 21 тел. +7-987-596-1033	1У-2019-2021 (июль), Юж.Урал, р.Зилим, р.Белая, 2 разряд (лыжные дистанции), МС по спортивному ориентированию	г.Стерлитамак СДЮТЭ, зав.отделом туризма	Матрос К-4-4
16	Авотин Олег Викторович	РБ, г.Уфа, ул.Мушникова, д.9, кв.318, +7-917-424-5128	2У-2018 (май), Юж.Урал, р.Бол.Инзёр-р.Лемеза	МОБУ ДОД "ЦДТ и С Импульс", с.Архангельское, педагог ДО	Матрос К-4-4

Руководитель группы



Ю.А. Перескоков



Республиканская маршрутно-квалификационная комиссия (РМКК)

СПРАВКА

о зачете прохождения туристского спортивного маршрута

Выдана туристу **Гарипову Алексею Альбертовичу**

Маршрутная книжка № **РМКК_В-01**

Год и месяц проведения	Район проведения	Вид туризма	Способ передвижения	Протяж. общая/к зачету, км	Продолжительность, дней	Категория сложности	Руководство или участие
2022 май	Южный Урал	водный	К-4	120/120	9	2 (вторая)	участие

г.Уфа – (микроавтобус) – д.Картали Белорецкого района (правый берег р.Бол.Инзер) – сплав по р.Бол.Инзер - с.Инзер - ст. «Тюльма» (электричка) – ст. «Айгир» - сплав по р.Мал.Инзер – д.Реветь (микроавтобус) - г.Уфа

Определяющие препятствия (ОП) маршрута:

№	Вид препятствия	Протяженность, км	Характеристика препятствия	Категория трудности
1	Шивера «Сарышта»	5	Непрерывные дожди, высокий (весенний), повышающийся уровень воды. Валы до 0,8 м	2
2	Порог «Айгир»	2	Непрерывные дожди, высокий (весенний), повышающийся уровень воды. Валы до 1,0 м, косые «бочки»	2
3	Шивера после порога «Айгир»	3	Непрерывные дожди, очень высокий (весенний, паводковый) уровень воды. Валы до 1,0 м, косые «бочки»	2

Особые отметки МКК: зачесть как водный маршрут 2 к.с.

Замечания руководителя о маршруте и участнике группы _____ нет

Подпись/ФИО руководителя  /Л.О.А. Перескоков/

Отметка о сдаче и местонахождении отчёта о маршруте, инв. № _____ в библиотеке РМКК

Зам.председателя РМКК

" 27 " октября 2022 г.





Республиканская маршрутно-квалификационная комиссия (РМКК)

СПРАВКА

о зачете прохождения туристского спортивного маршрута

Выдана туристу **Гариновой Валерии Андреевне**

Маршрутная книжка № РМКК_В-01

Год и месяц проведения	Район проведения	Вид туризма	Способ передвижения	Протяж. общая/к зачету, км	Продолжительность, дней	Категория сложности	Руководство или участие
2022 май	Южный Урал	водный	К-4	120/120	9	2 (вторая)	участие

г.Уфа – (микроавтобус) – д.Картали Белорецкого района (правый берег р.Бол.Инзер) – сплав по р.Бол.Инзер - с.Инзер - ст. «Тюльма» (электричка) – ст. «Айгир» - сплав по р.Мал.Инзер – д.Реветь (микроавтобус) - г.Уфа

Определяющие препятствия (ОП) маршрута:

№	Вид препятствия	Протяженность, км	Характеристика препятствия	Категория трудности
1	Шивера «Сарышта»	5	Непрерывные дожди, высокий (весенний), повышающийся уровень воды. Валы до 0,8 м	2
2	Порог «Айгир»	2	Непрерывные дожди, высокий (весенний), повышающийся уровень воды. Валы до 1,0 м, косые «бочки»	2
3	Шивера после порога «Айгир»	3	Непрерывные дожди, очень высокий (весенний, паводковый) уровень воды. Валы до 1,0 м, косые «бочки»	2

Особые отметки МКК: зачесть как водный маршрут 2 к.с.

Замечания руководителя о маршруте и участии группы нет

Подпись/ФИО руководителя Перескоков /Ю.А. Перескоков/

Отметка о сдаче и местонахождении отчёта о маршруте, инв. № _____ в библиотеке РМКК

Зам.председателя РМКК А.Ф. Байков/

" 27 " октября 2022 г.





Республиканская маршрутно-квалификационная комиссия (РМКК)

СПРАВКА

о зачете прохождения туристского спортивного маршрута

Выдана туристу **Желенковой Елене Александровне**

Маршрутная книжка № РМКК_В-01

Год и месяц проведения	Район проведения	Вид туризма	Способ передвижения	Протяж. общая/ к зачету, км	Продолжительн., дней	Категория сложности	Руководство или участие
2022 май	Южный Урал	водный	К-4	120/120	9	2 (вторая)	участие

г.Уфа – (микроавтобус) – д.Картали Белорецкого района (правый берег р.Бол.Инзер) – сплав по р.Бол.Инзер - с.Инзер - ст. «Тюльма» (электричка) – ст. «Айгир» - сплав по р.Мал.Инзер – д.Реветь (микроавтобус) - г.Уфа

Определяющие препятствия (ОП) маршрута:

№	Вид препятствия	Протяженность, км	Характеристика препятствия	Категория трудности
1	Шивера «Сарышта»	5	Непрерывные дожди, высокий (весенний), повышающийся уровень воды. Валы до 0,8 м	2
2	Порог «Айгир»	2	Непрерывные дожди, высокий (весенний), повышающийся уровень воды. Валы до 1,0 м, косые «бочки»	2
3	Шивера после порога «Айгир»	3	Непрерывные дожди, очень высокий (весенний, паводковый) уровень воды. Валы до 1,0 м, косые «бочки»	2

Особые отметки МКК: зачет как водный маршрут 2 к.с.

Замечания руководителя о маршруте и участии в группе нет

Подпись/ФИО руководителя  /Ю.А. Перескоков/

Отметка о сдаче и местонахождении отчёта о маршруте, инв. № _____ в библиотеке РМКК

Зам.председателя РМКК  /А.Ф. Байков/

" 27 " октября 2022 г.





Республиканская маршрутно-квалификационная комиссия (РМКК)

СПРАВКА

о зачете прохождения туристского спортивного маршрута

Выдана туристу Султанову Евгению Анатольевичу

Маршрутная книжка № РМКК_В-01

Год и месяц проведения	Район проведения	Вид туризма	Способ передвижения	Протяж. общий/к зачету, км	Продолжительность, дней	Категория сложности	Руководство или участие
2022 май	Южный Урал	водный	К-4	120/120	9	2 (вторая)	участие

г.Уфа – (микроавтобус) – д.Картали Белорецкого района (правый берег р.Бол.Иizzer) – сплав по р.Бол.Иizzer - с.Иizzer - ст. «Тюльма» (электричка) – ст. «Айгир» - сплав по р.Мал.Иizzer – д.Реветь (микроавтобус) - г.Уфа

Определяющие препятствия (ОП) маршрута:

№	Вид препятствия	Протяженность, км	Характеристика препятствия	Категория трудности
1	Шивера «Сарышта»	5	Непрерывные дожди, высокий (весенний), повышающийся уровень воды. Валы до 0,8 м	2
2	Порог «Айгир»	2	Непрерывные дожди, высокий (весенний), повышающийся уровень воды. Валы до 1,0 м, косые «бочки»	2
3	Шивера после порога «Айгир»	3	Непрерывные дожди, очень высокий (весенний, паводковый) уровень воды. Валы до 1,0 м, косые «бочки»	2

Особые отметки МКК: зачет как водный маршрут 2 к.с.

Замечания руководителя о маршруте и участнике группы _____ нет _____

Подпись/ФИО руководителя  /Ю.А. Перескоков/

Отметка о сдаче и местонахождении отчёта о маршруте, инв. № _____ в библиотеке РМКК.

Зам.председателя РМКК

" 27 " октября 2022 г.

 /А.Ф. Байков/





Республиканская маршрутно-квалификационная комиссия (РМКК)

СПРАВКА

о зачете прохождения туристского спортивного маршрута

Выдана туристу **Лукьянову Николаю Валерьевичу**

Маршрутная книжка № **РМКК_В-01**

Год и месяц проведения	Район проведения	Вид туризма	Способ передвижения	Протяж. общий/к зачету, км	Продолжительность, дней	Категория сложности	Руководство или участие
2022 май	Южный Урал	водный	К-4	120/120	9	2 (вторая)	участие

г.Уфа – (микроавтобус) – д.Картали Белорецкого района (правый берег р.Бол.Инзер) – сплав по р.Бол.Инзер - с.Инзер - ст. «Тюльма» (электричка) – ст. «Айгир» - сплав по р.Мал.Инзер – д.Реветь (микроавтобус) - г.Уфа

Определяющие препятствия (ОП) маршрута:

№	Вид препятствия	Протяженность, км	Характеристика препятствия	Категория трудности
1	Шивера «Сарышта»	5	Непрерывные дожди, высокий (весенний), повышающийся уровень воды. Валу до 0,8 м	2
2	Порог «Айгир»	2	Непрерывные дожди, высокий (весенний), повышающийся уровень воды. Валу до 1,0 м, косые «бочки»	2
3	Шивера после порога «Айгир»	3	Непрерывные дожди, очень высокий (весенний, паводковый) уровень воды. Валу до 1,0 м, косые «бочки»	2

Особые отметки МКК: зачет как водный маршрут 2 к.с.

Замечания руководителя о маршруте и участнике группы нет

Подпись/ФИО руководителя Перескоков /Ю.А. Перескоков/

Отметка о сдаче и местонахождении отчёта о маршруте, инв. № _____ в библиотеке РМКК

Зам.председателя РМКК Байков /А.Ф. Байков/

" 27 " октября 2022 г.





Республиканская маршрутно-квалификационная комиссия (РМКК)

СПРАВКА

о зачете прохождения туристского спортивного маршрута

Выдана туристу **Лукьяновой Гульнур Руслановне**

Маршрутная книжка № **РМКК_В-01**

Год и месяц проведения	Район проведения	Вид туризма	Способ передвижения	Протяж. объекта/к зачету, км	Продолжительность, дней	Категория сложности	Руководство или участие
2022 май	Южный Урал	водный	К-4	120/120	9	2 (вторая)	участие

г.Уфа – (микроавтобус) – д.Картали Белорецкого района (правый берег р.Бол.Инзер) – сплав по р.Бол.Инзер - с.Инзер - ст. «Тюльма» (электричка) – ст. «Айгир» - сплав по р.Мал.Инзер – д.Реветь (микроавтобус) - г.Уфа

Определяющие препятствия (ОП) маршрута:

№	Вид препятствия	Протяженность, км	Характеристика препятствия	Категория трудности
1	Шивера «Сарышта»	5	Непрерывные дожди, высокий (весенний), повышающийся уровень воды. Валы до 0,8 м	2
2	Порог «Айгир»	2	Непрерывные дожди, высокий (весенний), повышающийся уровень воды. Валы до 1,0 м, косые «бочки»	2
3	Шивера после порога «Айгир»	3	Непрерывные дожди, очень высокий (весенний, паводковый) уровень воды. Валы до 1,0 м, косые «бочки»	2

Особые отметки МКК: зачесть как водный маршрут 2 к.с.

Замечания руководителя о маршруте и участии группы _____ нет _____

Подпись/ФИО руководителя Перескоков /Ю.А. Перескоков/

Отметка о сдаче и местонахождении отчета о маршруте, инв. № _____ в библиотеке РМКК

Зам.председателя РМКК

" 27 " октября 2022 г.

/А.Ф. Байков/





Республиканская маршрутно-квалификационная комиссия (РМКК)

СПРАВКА

о зачете прохождения туристского спортивного маршрута

Выдана туристу **Яушеву Азату Хамзовичу**

Маршрутная книжка № **РМКК_В-01**

Год и месяц проведения	Район проведения	Вид туризма	Способ передвижения	Протяж. общая/к зачету, км	Продолжительность, дней	Категория сложности	Руководство или участие
2022 май	Южный Урал	водный	К-4	120/120	9	2 (вторая)	участие

г.Уфа – (микроавтобус) – д.Картали Белорецкого района (правый берег р.Бол.Инзер) – сплав по р.Бол.Инзер - с.Инзер - ст. «Тюльма» (электричка) – ст. «Айгир» - сплав по р.Мал.Инзер – д.Реветь (микроавтобус) - г.Уфа

Определяющие препятствия (ОП) маршрута:

№	Вид препятствия	Протяженность, км	Характеристика препятствия	Категория трудности
1	Шивера «Сарышта»	5	Непрерывные дожди, высокий (весенний), повышающийся уровень воды. Валы до 0,8 м	2
2	Порог «Айгир»	2	Непрерывные дожди, высокий (весенний), повышающийся уровень воды. Валы до 1,0 м, косые «бочки»	2
3	Шивера после порога «Айгир»	3	Непрерывные дожди, очень высокий (весенний, паводковый) уровень воды. Валы до 1,0 м, косые «бочки»	2

Особые отметки МКК: зачет как водный маршрут 2 к.с.

Замечания руководителя о маршруте и участии группы _____ нет _____


Подпись/ФИО руководителя _____ /Ю.А. Перескоков/

Отметка о сдаче и местонахождении отчёта о маршруте, инв. № _____ в библиотеке РМКК

Зам.председателя РМКК

/А.Ф. Байков/

" 27 " октября 2022 г.





Республиканская маршрутно-квалификационная комиссия (РМКК)

СПРАВКА

о зачете прохождения туристского спортивного маршрута

Выдана туристу **Авотину Олегу Викторовичу**

Маршрутная книжка № РМКК В-01

Год и месяц проведения	Район проведения	Вид туризма	Способ передвижения	Протяж. общая/ в зачету, км	Продолжительность, дней	Категория сложности	Руководство или участие
2022 май	Южный Урал	водный	К-4	120/120	9	2 (вторая)	участие

г.Уфа – (микроавтобус) – д.Картали Белорецкого района (правый берег р.Бол.Изер) – сплав по р.Бол.Изер - с.Изер - ст. «Тюльма» (электричка) – ст. «Айгир» - сплав по р.Мал.Изер – д.Реветь (микроавтобус) - г.Уфа

Определяющие препятствия (ОП) маршрута:

№	Вид препятствия	Протяженность, км	Характеристика препятствия	Категория трудности
1	Шивера «Сарышта»	5	Непрерывные дожди, высокий (весенний), повышающийся уровень воды. Валы до 0,8 м	2
2	Порог «Айгир»	2	Непрерывные дожди, высокий (весенний), повышающийся уровень воды. Валы до 1,0 м, косые «бочки»	2
3	Шивера после порога «Айгир»	3	Непрерывные дожди, очень высокий (весенний, паводковый) уровень воды. Валы до 1,0 м, косые «бочки»	2

Особые отметки МКК: зачесть как водный маршрут 2 к.с.

Замечания руководителя о маршруте и участнике группы _____ нет

Подпись/ФИО руководителя _____ /Ю.А. Перескоков/

Отметка о сдаче и местонахождении маршрута о маршруте, инв. № _____ в библиотеке РМКК

Зам.председателя РМКК _____ /А.Ф. Байков/

" 27 " октября 2022 г.





Республиканская маршрутно-квалификационная комиссия (РМКК)

СПРАВКА

о зачете прохождения туристского спортивного маршрута

Выдана туристу Буракову Алексею Владимировичу

Маршрутная книжка № РМКК_В-01

Год и месяц проведения	Район проведения	Вид туризма	Способ передвижения	Протяж. общая/к зачету, км	Продолжительность, дней	Категория сложности	Руководство или участие
2022 май	Южный Урал	водный	К-4	120/120	9	2 (вторая)	участие

г.Уфа – (микроавтобус) – д.Картали Белорецкого района (правый берег р.Бол.Инзер) – сплав по р.Бол.Инзер - с.Инзер - ст. «Тюльма» (электричка) – ст. «Айгир» - сплав по р.Мал.Инзер – д.Реветь (микроавтобус) - г.Уфа

Определяющие препятствия (ОП) маршрута:

№	Вид препятствия	Протяженность, км	Характеристика препятствия	Категория трудности
1	Шивера «Сарышта»	5	Непрерывные дожди, высокий (весенний), повышающийся уровень воды. Валы до 0,8 м	2
2	Порог «Айгир»	2	Непрерывные дожди, высокий (весенний), повышающийся уровень воды. Валы до 1,0 м, косые «бочки»	2
3	Шивера после порога «Айгир»	3	Непрерывные дожди, очень высокий (весенний, паводковый) уровень воды. Валы до 1,0 м, косые «бочки»	2

Особые отметки МКК: зачет как водный маршрут 2 к.с.

Замечания руководителя о маршруте и участнике группы нет

Подпись/ФИО руководителя Перескоков /Ю.А. Перескоков/

Отметка о сдаче и местонахождении билета о маршруте, инв. № _____ в библиотеке РМКК

Зам.председателя РМКК

" 27 " октября 2022 г.

/А.Ф. Байков/





Республиканская маршрутно-квалификационная комиссия (РМКК)

СПРАВКА

о зачете прохождения туристского спортивного маршрута

Выдана туристу **Николаевой Ани Сергеевне**

Маршрутная книжка № РМКК В-01

Год и месяц проведения	Район проведения	Вид туризма	Способ передвижения	Протяж. общая/к зачету, км	Продолжительность, дней	Категория сложности	Руководство или участие
2022 май	Южный Урал	водный	К-4	120/120	9	2 (вторая)	участие

г.Уфа – (микроавтобус) – д.Картали Белорецкого района (правый берег р.Бол.Инзер) – сплав по р.Бол.Инзер - с.Инзер - ст. «Тюльма» (электричка) – ст. «Айгир» - сплав по р.Мал.Инзер – д.Реветь (микроавтобус) - г.Уфа

Определяющие препятствия (ОП) маршрута:

№	Вид препятствия	Протяженность, км	Характеристика препятствия	Категория трудности
1	Шивера «Сарышта»	5	Непрерывные дожди, высокий (весенний), повышающийся уровень воды. Валы до 0,8 м	2
2	Порог «Айгир»	2	Непрерывные дожди, высокий (весенний), повышающийся уровень воды. Валы до 1,0 м, косые «бочки»	2
3	Шивера после порога «Айгир»	3	Непрерывные дожди, очень высокий (весенний, паводковый) уровень воды. Валы до 1,0 м, косые «бочки»	2

Особые отметки МКК: зачет как водный маршрут 2 к.с.

Замечания руководителя о маршруте и участнике группы _____ нет

Подпись/ФИО руководителя _____ /Ю.А. Перескоков/

Отметка о сдаче и местонахождении отчета о маршруте, инв. № _____ в библиотеке РМКК

Зам.председателя РМКК

" 27 " октября 2022 г.

_____/А.Ф. Байков/





Республиканская маршрутно-квалификационная комиссия (РМКК)

СПРАВКА

о зачете прохождения туристского спортивного маршрута

Выдана туристу **Марченко Вере Евгеньевне**

Маршрутная книжка № **РМКК_В-01**

Год и месяц проведения	Район проведения	Вид туризма	Способ передвижения	Протяж. общая/к зачету, км	Продолжительность, дней	Категория сложности	Руководство или участие
2022 май	Южный Урал	водный	К-4	120/120	9	2 (вторая)	участие

г.Уфа – (микроавтобус) – д.Картали Белорецкого района (правый берег р.Бол.Инзер) – сплав по р.Бол.Инзер - с.Инзер - ст. «Тюльма» (электричка) – ст. «Айгир» - сплав по р.Мал.Инзер – д.Реветь (микроавтобус) - г.Уфа

Определяющие препятствия (ОП) маршрута:

№	Вид препятствия	Протяженность, км	Характеристика препятствия	Категория трудности
1	Шивера «Сарышта»	5	Непрерывные дожди, высокий (весенний), повышающийся уровень воды. Вали до 0,8 м	2
2	Порог «Айгир»	2	Непрерывные дожди, высокий (весенний), повышающийся уровень воды. Вали до 1,0 м, косые «бочки»	2
3	Шивера после порога «Айгир»	3	Непрерывные дожди, очень высокий (весенний, паводковый) уровень воды. Вали до 1,0 м, косые «бочки»	2

Особые отметки МКК: зачесть как водный маршрут 2 к.с.

Замечания руководителя о маршруте и участии группы нет

Подпись/ФИО руководителя /Ю.А. Перескоков/

Отметка о сдаче и местонахождении отчета о маршруте, инв. № _____ в библиотеке РМКК

Зам.председателя РМКК /А.Ф. Байков/

" 27 " октября 2022 г.





Республиканская маршрутно-квалификационная комиссия (РМКК)

СПРАВКА

о зачете прохождения туристского спортивного маршрута

Выдана туристу Селютину Константину Алексеевичу

Маршрутная книжка № РМКК В-01

Год и месяц проведения	Район проведения	Вид туризма	Способ передвижения	Протяж. общая/к зачету, км	Продолжительность, дней	Категория сложности	Руководство или участие
2022 май	Южный Урал	водный	К-4	120/120	9	2 (вторая)	участие

г.Уфа – (микроавтобус) – д.Картали Белорецкого района (правый берег р.Бол.Инзер) – сплав по р.Бол.Инзер - с.Инзер - ст. «Тюльма» (электричка) – ст. «Айгир» - сплав по р.Мал.Инзер – д.Реветь (микроавтобус) - г.Уфа

Определяющие препятствия (ОП) маршрута:

№	Вид препятствия	Протяженность, км	Характеристика препятствия	Категория трудности
1	Шивера «Сарышта»	5	Непрерывные дожди, высокий (весенний), повышающийся уровень воды. Валы до 0,8 м	2
2	Порог «Айгир»	2	Непрерывные дожди, высокий (весенний), повышающийся уровень воды. Валы до 1,0 м, косые «бочки»	2
3	Шивера после порога «Айгир»	3	Непрерывные дожди, очень высокий (весенний, паводковый) уровень воды. Валы до 1,0 м, косые «бочки»	2

Особые отметки МКК: зачет как водный маршрут 2 к.с.

Замечания руководителя о маршруте и участнике группы нет

Подпись/ФИО руководителя [Подпись] /Ю.А. Перескоков/

Отметка о сдаче и местонахождении отчёта о маршруте, инв. № _____ в библиотеке РМКК

Зам.председателя РМКК [Подпись] /А.Ф. Байков/

" 27 " октября 2022 г.





Республиканская маршрутно-квалификационная комиссия (РМКК)

СПРАВКА

о зачете прохождения туристского спортивного маршрута

Выдана туристу Сайфуллину Ришату Рэзяповичу

Маршрутная книжка № РМКК_В-01

Год и месяц проведения	Район проведения	Вид туризма	Способ передвижения	Протяж. общая/к зачету, км	Продолжительность, дней	Категория сложности	Руководство или участие
2022 май	Южный Урал	водный	К-4	120/120	9	2 (вторая)	участие

г.Уфа – (микроавтобус) – д.Картали Белорецкого района (правый берег р.Бол.Инзер) – сплав по р.Бол.Инзер - с.Инзер - ст. «Тюльма» (электричка) – ст. «Айгир» - сплав по р.Мал.Инзер – д.Реветь (микроавтобус) - г.Уфа

Определяющие препятствия (ОП) маршрута:

№	Вид препятствия	Протяженность, км	Характеристика препятствия	Категория трудности
1	Шивера «Сарышта»	5	Непрерывные дожди, высокий (весенний), повышающийся уровень воды. Валы до 0,8 м	2
2	Порог «Айгир»	2	Непрерывные дожди, высокий (весенний), повышающийся уровень воды. Валы до 1,0 м, косые «бочки»	2
3	Шивера после порога «Айгир»	3	Непрерывные дожди, очень высокий (весенний, паводковый) уровень воды. Валы до 1,0 м, косые «бочки»	2

Особые отметки МКК: зачет как водный маршрут 2 к.с.

Замечания руководителя о маршруте и участнике группы _____ нет _____

Подпись/ФИО руководителя _____ /Ю.А. Перескоков/

Отметка о сдаче и местонахождении отчета о маршруте, инв. № _____ в библиотеке РМКК

Зам.председателя РМКК

" 27 " октября 2022 г.

/А.Ф. Байков/





Республиканская маршрутно-квалификационная комиссия (РМКК)

СПРАВКА

о зачете прохождения туристского спортивного маршрута

Выдана туристу **Шагневой Физалии Фоатовне**

Маршрутная книжка № **РМКК_В-01**

Год и месяц проведения	Район проведения	Вид туризма	Способ передвижения	Протяж. обшая/к зачету, км	Продолжительность, дней	Категория сложности	Руководство или участие
2022 май	Южный Урал	водный	К-4	120/120	9	2 (вторая)	участие

г.Уфа – (микроавтобус) – д.Картали Белорецкого района (правый берег р.Бол.Инзер) – сплав по р.Бол.Инзер - с.Инзер - ст. «Тюльма» (электричка) – ст. «Айгир» - сплав по р.Мал.Инзер – д.Реветь (микроавтобус) - г.Уфа

Определяющие препятствия (ОП) маршрута:

№	Вид препятствия	Протяженность, км	Характеристика препятствия	Категория трудности
1	Шивера «Сарышта»	5	Непрерывные дожди, высокий (весенний), повышающийся уровень воды. Валы до 0,8 м	2
2	Порог «Айгир»	2	Непрерывные дожди, высокий (весенний), повышающийся уровень воды. Валы до 1,0 м, косые «бочки»	2
3	Шивера после порога «Айгир»	3	Непрерывные дожди, очень высокий (весенний, паводковый) уровень воды. Валы до 1,0 м, косые «бочки»	2

Особые отметки МКК: зачет как водный маршрут 2 к.с.

Замечания руководителя о маршруте и участии группы нет

Подпись/ФИО руководителя Перескоков /О.А. Перескоков/

Отметка о сдаче и местонахождении учета о маршруте, инв. № _____ в библиотеке РМКК

Зам.председателя РМКК Байков /А.Ф. Байков/

" 27 " октября 2022 г.

